

ES COPIA

910

FOLIO  
15

Sofia Beretevide  
Coord. de Secretaría Gral.  
Agencia de Recaudación Fueguina  
Prov. de Tierra del Fuego A. e I.A.S.

9. MONOGRAFÍA Y FOTOS DE MOJON

Poder Legislativo  
FOLIO  
910

Poder Legislativo  
REFOLIO  
920  
Nº  
Secretaría Legislativa

90

# CUENCA AUSTRAL - AREA MAGALLANES

MOJON RLOC N°1 (MOJÓN N°4 DE LA MENSURA AREA CA-5 DEL MOSQUITO)

LEY N° 24.145 - DECRETO N°1460/91

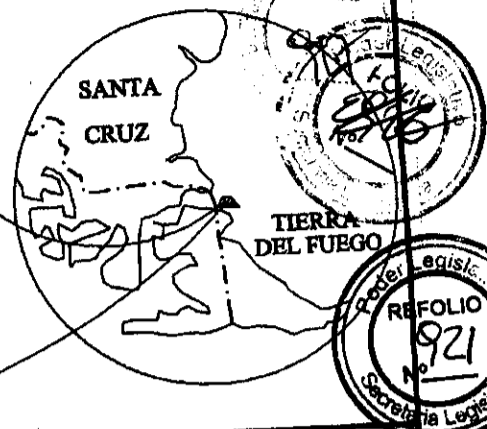
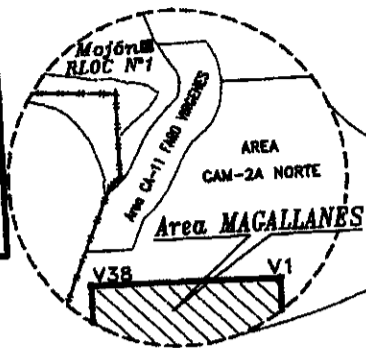
FOLIO 16

SISTEMA POSGAR 94 - ELIPSOIDE INTERNACIONAL  
PROYECCION GAUSS KRUGGER

MOJON RLOC N°1

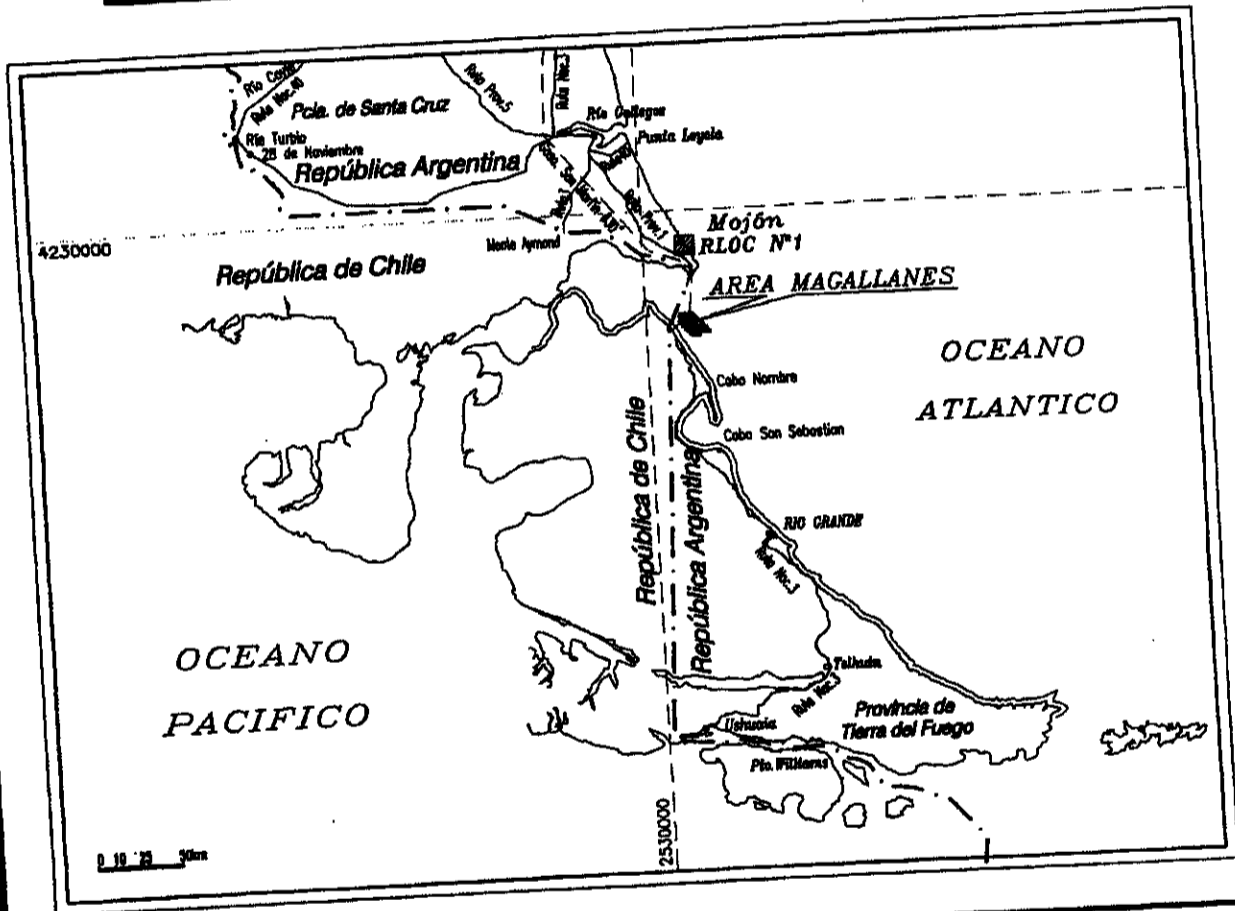
Coordenadas Planas  
X = 4.204.836,53  
Y = 2.542.664,92

Coordenadas Geográficas  
LAT. : 52° 18' 07.128" S  
LONG.: 68° 22' 28.375" O



Nota: Para la realización de la Mensura, se vinculó al Mojon RLOC N°1 de acuerdo a la Mensura del Area MAGALLANES, del Año 1999.-

## UBICACION GENERAL DEL AREA



Concesionarios:

**ENAP SIPETROL ARGENTINA S.A. - YPF S.A.**

Agrimensor **GERARDO W. BORRONI**  
Matricula 492

Julio 2008

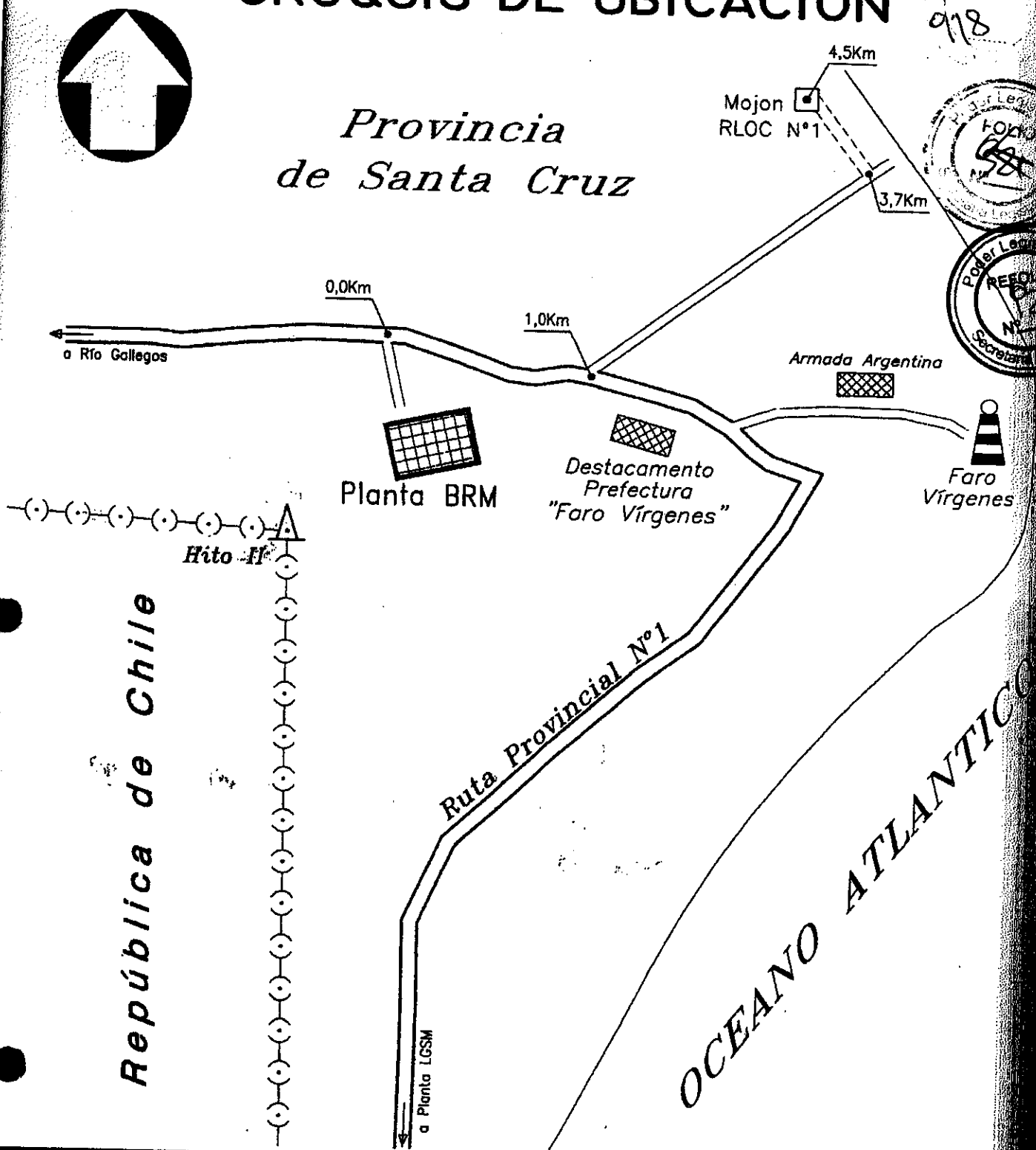
**ES COPIA**

Sofia Beretavide  
Coord. de Secretaría Gral.  
Agencia de Recaudación Fidejuna  
Prov. de Tierra del Fuego A. e I.A.S.

# CROQUIS DE UBICACION

918

Provincia  
de Santa Cruz



## DESCRIPCION PARA LOCALIZAR EL MOJON

Partiendo del acceso a la Planta BRM de la Empresa ENAP SIPETROL ARGENTINA ubicada sobre la Ruta Provincial N°1, se continuará por la misma 1,0Km para ir a la izquierda por una huella hasta 3,7Km, donde cortando campo se recorrerán 4,5Km hasta encontrar el Mojon RLOC N°1.-

**ES COPIA**


Sofia Beretawide  
Coord. de Secretaría Gral.  
Agencia de Recaudación Fueguina  
Prov. de Tierra del Fuego A. e I.A.S.

919

FOLIO 17


Poder Legislativo  
 REFOLIO 923  
 N°  
 Secretario Legislativa

Poder Legislativo  
 FOLIO  
 Secretario Legislativa



AREA EXPLOTACION -"MAGALLANES"  
 MOJON N° RLOC N°1

**ES COPIA**

  
 Sofia Beresford  
 Coord de Serv. a la Gral  
 Agencia de Recursos y Tecnología  
 Prov. de Tierra del Fuego A. G. N. S.



*Handwritten initials*

  
 GERARDO W. BORROMI  
 Agrimensor Público  
 MAT. 492


**10. PLANO DE MENSURA**

FOLIO  
916

FOLIO  
18

**ES COPIA**

Poder Legislativo  
FOLIO  
916  
Nº



Sofia Beretervide  
Coord. de Secretaría Gral.  
Agencia de Recaudación Faguina  
Prov. de Tierra del Fuego A. e I.A.S.

Poder Legisl. FO  
REFOLIO  
924  
Nº  
Secretaría Legislativa

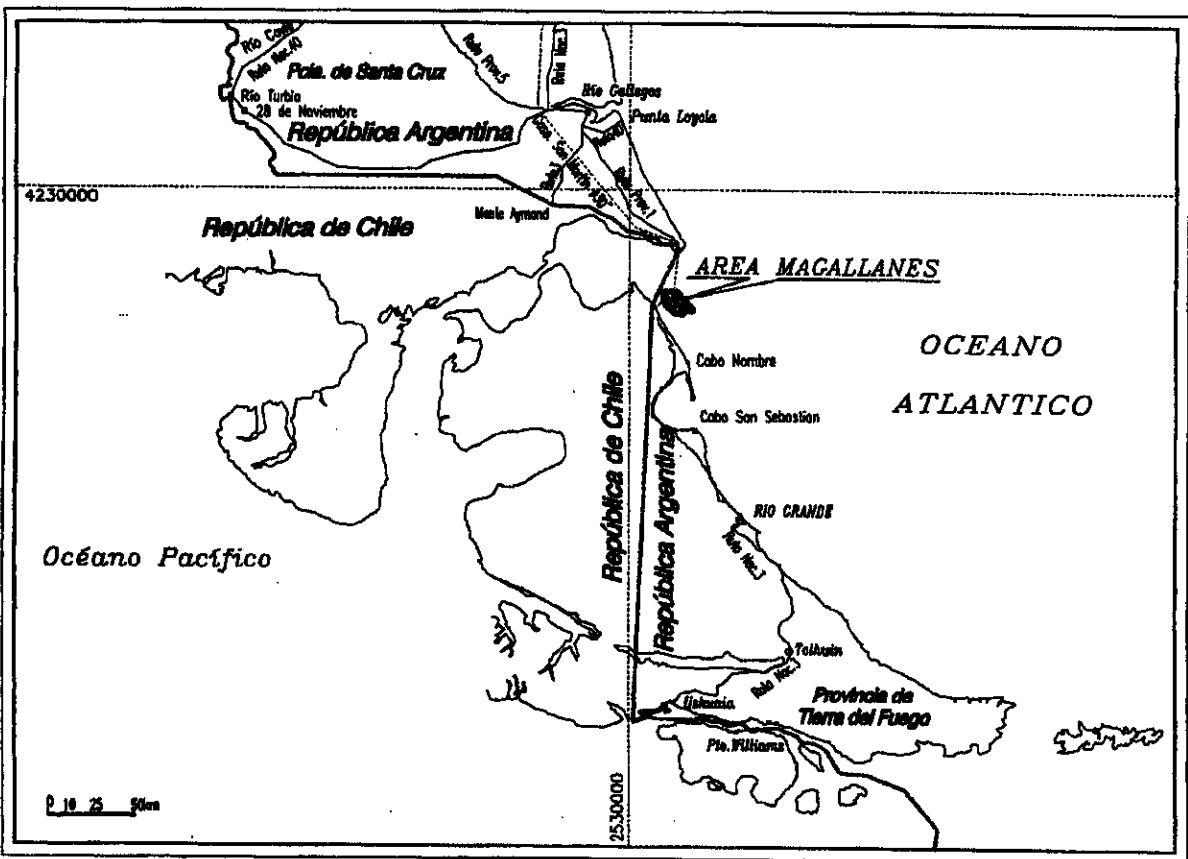


Area: **MAGALLANES**  
**Cuenca Austral**  
 Ley N° 24.145 - Decreto N°1460/91  
**MENSURA DEL AREA**

FOLIO  
 19



**UBICACION GENERAL DEL AREA**



**ENAP SIPETROL ARGENTINA S.A. - YPF S.A.**

Agrimensor **GERARDO W. BORRONI**  
 Matrícula 492

Julio 2008

**ES COPIA**

Sofía Beretery de  
 Coord. de Secretaría Gral.  
 Agencia de Recaudación Faguina  
 Prov. de Tierra del Fuego A. e I.A.S.

922

FOLIO  
20

**11. MINUTA**

**MINUTAS CORRESPONDIENTES A LA MENSURA DE ACTUALIZACION DEL AREA DE EXPLOTACION "MAGALLANES" (ubicada en jurisdicción de las Provincias de SANTA CRUZ y TIERRA DEL FUEGO, ANTARTIDA E ISLAS DEL ATLANTICO SUR) por encargo de la compañía ENAP SIPETROL ARGENTINA S. A..**

FOLIO  
926  
Nº  
Poder Legislativo  
Secretaría Legislativa

**Titular del Area: YPF SOCIEDAD ANONIMA y ENAP SIPETROL ARGENTINA SOCIEDAD ANÓNIMA, mediante Ley Nº 24.145 y Decreto Nº 1460/91 .-**

Fecha de Iniciación de Tareas: 04/07/08

Fecha de Finalización de las Tareas: 30/11/08

**PUNTO TRIGONOMETRICO UTILIZADO:**

PTO.TRIGONOMETRICO	Sistema POSGAR 94 (WGS84)	
	X	Y
CP - 0 1 (H137)	4.202.573,32	2.533.778,63

**SUPERFICIE:**

**AREA DE EXPLOTACION "MAGALLANES"**

SUPERFICIE SEGÚN LEY Nº24.145

369,10 Km2

SUPERFICIE OBTENIDA:

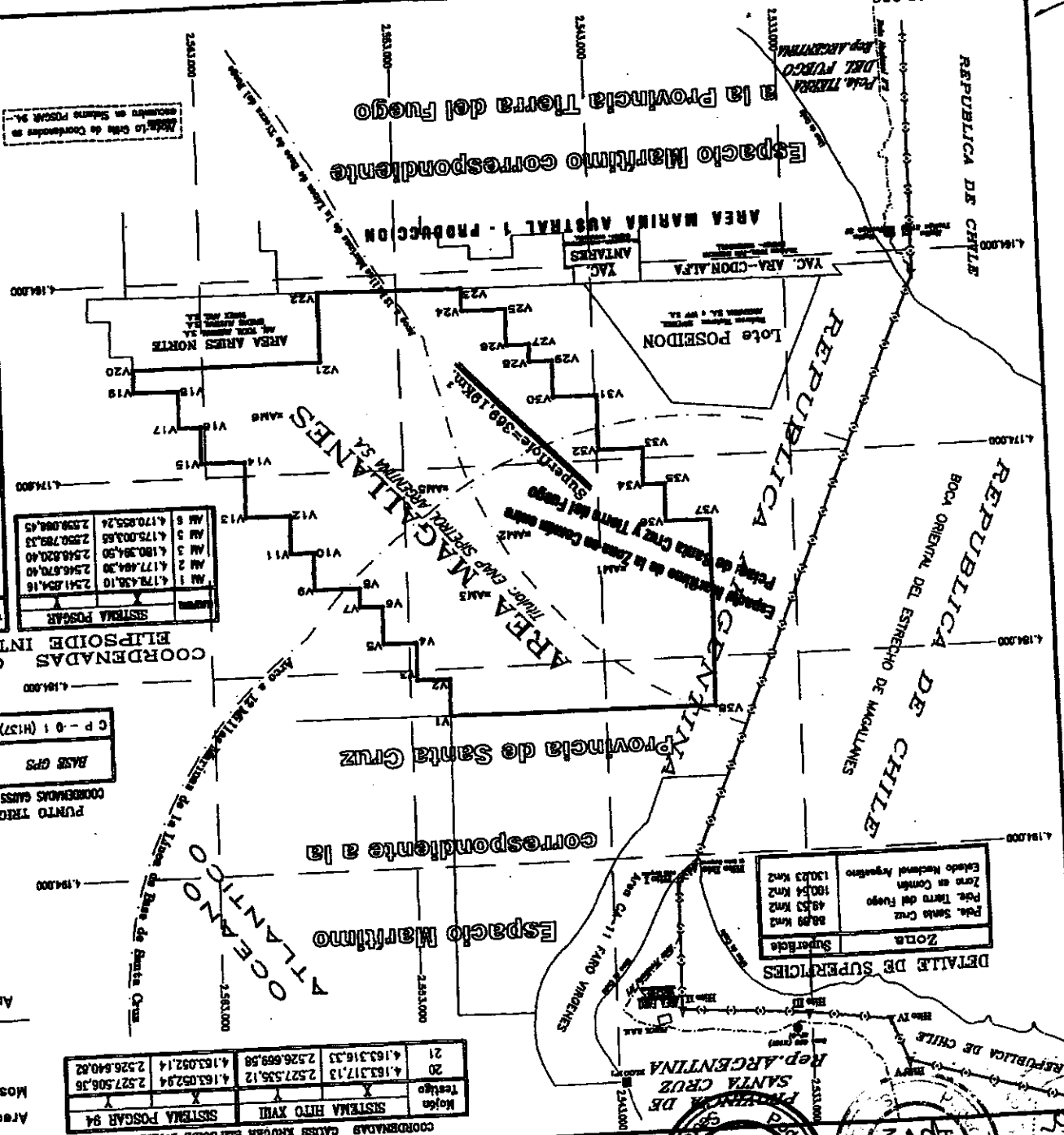
369,19 Km2

**ES COPIA**

Sofía Beretevide  
Coord. de Secretaría Gral.  
Agencia de Recaudación Fueguina  
Prov. de Tierra del Fuego A. e I.A.S.

Gerardo W Borroni  
Agrimensor  
Matrícula C.P.A.I.A. Nº492

♀



38	4.188.367,21	2.560.944,24
37	4.188.367,21	2.560.944,24
36	4.177.216,81	2.557.291,24
35	4.175.344,81	2.549.542,24
34	4.173.472,81	2.541.793,24
33	4.171.600,81	2.534.044,24
32	4.169.728,81	2.526.295,24
31	4.167.856,81	2.518.546,24
30	4.165.984,81	2.510.797,24
29	4.164.112,81	2.503.048,24
28	4.162.240,81	2.495.299,24
27	4.160.368,81	2.487.550,24
26	4.158.496,81	2.479.801,24
25	4.156.624,81	2.472.052,24
24	4.154.752,81	2.464.303,24
23	4.152.880,81	2.456.554,24
22	4.151.008,81	2.448.805,24
21	4.149.136,81	2.441.056,24
20	4.147.264,81	2.433.307,24
19	4.145.392,81	2.425.558,24
18	4.143.520,81	2.417.809,24
17	4.141.648,81	2.410.060,24
16	4.139.776,81	2.402.311,24
15	4.137.904,81	2.394.562,24
14	4.136.032,81	2.386.813,24
13	4.134.160,81	2.379.064,24
12	4.132.288,81	2.371.315,24
11	4.130.416,81	2.363.566,24
10	4.128.544,81	2.355.817,24
9	4.126.672,81	2.348.068,24
8	4.124.800,81	2.340.319,24
7	4.122.928,81	2.332.570,24
6	4.121.056,81	2.324.821,24
5	4.119.184,81	2.317.072,24
4	4.117.312,81	2.309.323,24
3	4.115.440,81	2.301.574,24
2	4.113.568,81	2.293.825,24
1	4.111.696,81	2.286.076,24

AM 1	4.178.438,10	2.541.824,16
AM 2	4.177.494,30	2.546.870,40
AM 3	4.180.394,50	2.548.820,40
AM 4	4.175.003,55	2.550.789,35
AM 5	4.170.955,24	2.559.084,45

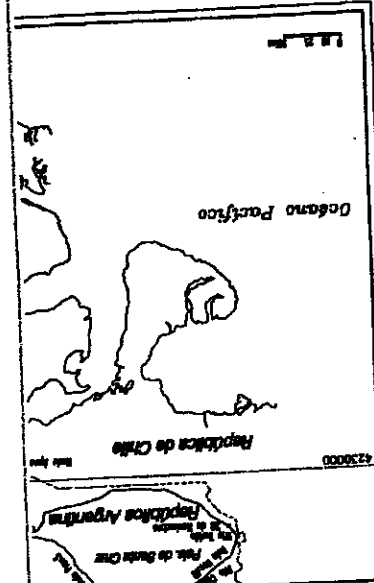
COORDENADAS GAUSS KRUGER ELIPSOIDE INTERNACIONAL	COORDENADAS GAUSS KRUGER ELIPSOIDE INTERNACIONAL
AREA DEL MOSQUITO	AREA DEL MOSQUITO
AREA FARO VIRGENES	AREA FARO VIRGENES
BLQ. N.º 1	BLQ. N.º 1
SISTEMA HITO XVII	SISTEMA HITO XVII
SISTEMA POSGAR 94	SISTEMA POSGAR 94
PUNTO TRIGONOMETRICO DE APOYO	PUNTO TRIGONOMETRICO DE APOYO
COORDENADAS GAUSS KRUGER - ELIPSOIDE INTERNACIONAL	COORDENADAS GAUSS KRUGER - ELIPSOIDE INTERNACIONAL
SISTEMA POSGAR 94 (WGS84)	SISTEMA POSGAR 94 (WGS84)
BASE GPS	BASE GPS
C P - 0 1 (N157)	4.202.575,32
	2.533.778,53

COORDENADAS GAUSS KRUGER ELIPSOIDE INTERNACIONAL	COORDENADAS GAUSS KRUGER ELIPSOIDE INTERNACIONAL
AREA DEL MOSQUITO	AREA DEL MOSQUITO
AREA FARO VIRGENES	AREA FARO VIRGENES
BLQ. N.º 1	BLQ. N.º 1
SISTEMA HITO XVII	SISTEMA HITO XVII
SISTEMA POSGAR 94	SISTEMA POSGAR 94
PUNTO TRIGONOMETRICO DE APOYO	PUNTO TRIGONOMETRICO DE APOYO
COORDENADAS GAUSS KRUGER - ELIPSOIDE INTERNACIONAL	COORDENADAS GAUSS KRUGER - ELIPSOIDE INTERNACIONAL
SISTEMA POSGAR 94 (WGS84)	SISTEMA POSGAR 94 (WGS84)
BASE GPS	BASE GPS
C P - 0 1 (N157)	4.202.575,32
	2.533.778,53

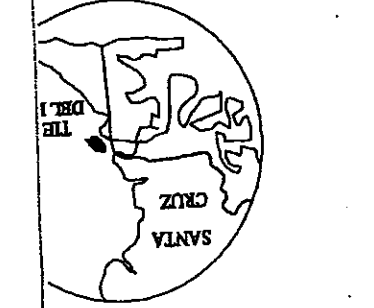
Detalle de Superficies	Superficie	8289 Km2
	Poa. Tierra del Fuego	4853 Km2
	Poa. Tierra del Fuego	10034 Km2
	Estado Nacional Argentino	13023 Km2

Agriemisor GERARDO W. BOR  
Módulo 492

ENAP SIFETROL AR



UBICACION GENERAL



Area: M.  
Cuer  
Ley N.º 24.145  
MENSUR

ESCOPIA

Sofía Beretevide  
Coord. de Secretaria Gral.  
Agencia de Recadacion Fueguina  
Prov. de Tierra del Fuego A. e I.A.S.





924

FOLIO  
21

**ES COPIA**

Sofia Beretevida  
Coord. de Secretaría Gral.  
Agencia de Recaudación Faguina  
Prov. de Tierra del Fuego A. e I.A.S.

Secretaria Legislativa  
FOLIO  
No 924

Secretaria Legislativa  
REFOLIO  
No 928

**ANEXOS**

0



**ES COPIA**

*[Handwritten signature]*

Sofía Beretervide  
Coord. de Secretaría Gral.  
Agencia de Recaudación Fuegoña  
Prov. de Tierra del Fuego A. e I. A. S.



**ANEXO I - ADJUDICACIÓN DE LA CONCESIÓN Y SUS  
TITULARES**

*[Handwritten mark]*

976

FOLIO  
44

**ES COPIA**

Sofia Bereterville  
Coord. de Secretaría Gral.  
Agencia de Recaudación Faguina  
Prov. de Tierra del Fuego A. e I.A.S.

Poder Legisi  
FOLIO  
Nº

Poder Legisi  
REFOLIO  
Nº 930  
Secretaría Legislativa

**ANEXO II - SOLICITUD DE MENSURA**

SP



Ministerio de Planificación Federal,  
Ampliación Pública y Servicios

Secretaría de Energía  
Subsecretaría de Combustibles

**ES COPIA**

*Sofía Beretevide*  
Sofía Beretevide  
Coord. de Secretaría Gral.  
Agencia de Recaudación Fueguina  
Prov. de Tierra del Fuego A. e I. A. S.

92

FOLIO  
45

NOV 2007



NOTA DNEPyTH Nº 375

BUENOS AIRES, 21 NOV 2007

Señor  
Salvador HARAMBOURP  
GERENTE GENERAL DE  
ENAP SIPETROL ARGENTINA SA  
Bouchard 547. Piso 21  
(1106) CABA

De mi mayor consideración.

Me dirijo a usted en relación a las modificaciones introducidas a partir de la promulgación de la Ley 26.197 en cuanto al ejercicio del dominio originario y la administración sobre los yacimientos de hidrocarburos. De acuerdo a lo dispuesto en el artículo 1º de dicha ley pertenecen al Estado Nacional los yacimientos que se hallaren a partir de las Doce (12) millas marinas medidas desde las líneas de base establecidas por la Ley 23.968, hasta el límite exterior de la plataforma continental. Por esta razón solicitamos la presentación de una mensura actualizada de aquellas áreas operadas por la empresa ENAP SIPETROL SA cuya superficie se encuentra distribuida entre jurisdicción nacional y provincial. **En dicha mensura se deberán indicar las superficies que corresponden a cada una de las jurisdicciones involucradas.**

Saludo atentamente.

*Mónica Carmona*  
Ing. Mónica CARMONA  
DIRECCIÓN NACIONAL DE EXPLORACIÓN,  
PRODUCCIÓN Y TRANSPORTE DE HIDROCARBUROS

*Gerardo W. Borroni*  
GERARDO W. BORRONI  
Agrimensor Público  
MAT. 492

928

FOLIO  
46

**ES COPIA**

Sofia Beretervide  
Coord. de Secretaría Gral.  
Agencia de Recaudación Fueguina  
Prov. de Tierra del Fuego A. e I.A.S.

PODER LEGISLATIVO  
FOLIO  
No. 46  
SECRETARÍA LEGISLATIVA

PODER LEGISLATIVO  
REFOLIO  
932  
No. 46  
SECRETARÍA LEGISLATIVA

**ANEXO III - ACTA DE INICIACION DE TAREAS**

933

FOLIO  
47

### ACTA DE INICIACIÓN DE TAREAS

En Río Gallegos, jurisdicción de la Provincia de Santa Cruz, siendo el día 04 del mes de julio del dos mil ocho, a las diez treinta horas, el suscripto, Agrim. Gerardo Widver Borroni, en su carácter de presidente de la Empresa Gerardo Borroni S.A., hace constar que en la fecha inicia los trabajos, sin encontrar oposición alguna, de la actualización de la Mensura y Deslinde del AREA DE EXPLOTACION "MAGALLANES", ubicado en jurisdicción de las Provincias de SANTA CRUZ, TIERRA DEL FUEGO, ANTARTIDA E ISLAS DEL ATLANTICO SUR, para la Empresa ENAP SIPETROL ARGENTINA S.A., adjudicataria del área mencionada, de acuerdo con la Ley N° 24.145 y Decreto N° 1460/91; en un todo de acuerdo con la Resolución 309/93 y su vinculación normativa Ley 17319. Para constancia de lo cual se labra el presente acta.-

Poder Legislativo  
FOLIO  
232  
N°

Poder Legislativo  
REFOLIO  
933  
N°  
Secretaría Legislativa

**ES COPIA**

Sofia Berelervide  
Coord. de Secretaría Gral.  
Agencia de Recaudación Faguina  
Prov. de Tierra del Fuego A. e I.A.S.

Gerardo Widver Borroni  
Agrimensor  
Matrícula N° 492

ES COPIA



Sofia Beretervide  
Coord. de Secretaría Gral.  
Agencia de Recaudación Fuegoína  
Prov. de Tierra del Fuego A. e I.A.S.

930



**ANEXO IV - ACTA DE FINALIZACIÓN DE TAREAS**



93

FOLIO  
49

### ACTA DE FINALIZACIÓN DE TAREAS

En Río Gallegos, jurisdicción de la Provincia de Santa Cruz, siendo el día 30 del mes de noviembre del dos mil ocho, a las diecinueve horas, el suscripto, Agrim. Gerardo Widver Borroni, en su carácter de presidente de la Empresa Gerardo Borroni S. A., hace constar que en la fecha finaliza los trabajos de actualización, de la Mensura y Deslinde, del AREA DE EXPLOTACION "MAGALLANES", ubicado en jurisdicción de las Provincias de SANTA CRUZ, TIERRA DEL FUEGO, ANTARTIDA E ISLAS DEL ATLANTICO SUR, para la Empresa ENAP SIPETROL ARGENTINA S.A., adjudicataria del área mencionada, de acuerdo con la Ley N° 24.145 y Decreto N° 1460/91; en un todo de acuerdo con la Resolución 309/93 y su vinculación normativa Ley 17319. Para constancia de lo cual se labra el presente acta.-



**ES COPIA**

Se deja constancia que durante los trabajos no se produjeron impugnaciones.

Gerardo Widver Borroni  
Agrimensor  
Matrícula N° 492

Sofía Beretón  
Coord. de Secretaría  
Agencia de Recaudación y  
Prov. de Tierra del Fuego A. e I.A.S.



932

FOLIO  
50

**ES COPIA**



Sofia Beretevide  
Coor. de Seguim. a Graf  
Agencia de Res. Medio. Fuego y Na  
Prov. de Tierra del Fuego A. e I.A.S.

SECRETARIA LEGISLATIVA  
FOLIO  
932  
No.

Poder Legisla  
REFOLIO  
932  
No.  
Secretaria Legislativa

**ANEXO V - PUNTO DE APOYO**



RED GEODESICA PETROBRAS - CGC  
MONUMENTACION DE PUNTOS

Planilla N° 1

PUNTOS	MONUMENTO	NOMENCLATURA ORIGEN	NOMENCLATURA NUEVA	AREA PETROLERA	OBSERVACIONES
	EXISTENTE			PARO VIRGENES	Existe punto de simica 3137 Hidrografia Naval. Monografía 137
2	EXISTENTE	EC02	CP 02	SANTA CRUZ II. FRACCION B	Punto de Simica. "ECO2"
3	Hacer Monumento		CP 03	SANRA CRUZ II. FRACCION A	Hacer monumento
4	Hacer Monumento		CP 04	GLEN CROSS - ESTANCIA MORRO CHICO	Hacer monumento
5	Hacer Monumento		CP 05	GLEN CROSS - ESTANCIA GELN CROSS	Hacer monumento
6	Hacer Monumento		CP 06	ESTANCIA MARKATCH AIKE. SANTA CRUZ II. FRACCION A	Hacer monumento
7	EXISTENTE	CHM1	CP 07	SANTA CRUZ II. FRACCION A. ESTANCIA LOYOLA	Punto de Simica. "CHM1". Señal existente
8	EXISTENTE	PF02	CP 08	SANTA CRUZ II. FRACCION A. ESTANCIA GÜER AIKE	Punto altimétrico. IGM. "PF02". LINEA 2N (380)
9	Hacer Monumento		CP 09	SANTA CRUZ II. FRACCION A. ESTANCIA PASO DEL MEDIO	Hacer monumento
10	EXISTENTE	BLVP07	CP 10	BARDA DE LAS VEGAS. ESTANCIA RUBEN AIKE o CORPIE AIKE	Punto de Simica. "BLVP07". (Bardas de las Vegas P07). Por ruta 5 Se va a la escuela "Las Vegas"
11	Hacer Monumento		CP 11	SANTA CRUZ I. FRACCION D	Hacer monumento
12	EXISTENTE	2-I-54	CP 12	SANTA CRUZ I. FRACCION D	Punto del IGM "2-I-54".
13	EXISTENTE	PC02	CP 13	MARIA INES OESTE. PARAJE LA ESPERANZA	Punto de Simica. "PC02". Interseccion de rutas 5 y 7. Hotel
14	Hacer Monumento		CP 14	SANTA CRUZ I. FRACCION C	Hacer monumento. Sobre ruta 7
15	Hacer Monumento		CP 15	SANTA CRUZ I. FRACCION C. ESTANCIA COY INLET	Hacer monumento. Se llega por ruta nacional vieja N° 3. Interseccion con huella que lleva a ruta nacional 3 nueva.
16	Hacer Monumento		CP 16	LAGUNA DE LOS CAPONES. ESTANCIA LOS ALAMOS	Hacer monumento. Existe señal de simica
17	Hacer Monumento		CP 17	LAGUNA DE LOS CAPONES. ESTANCIA DON AGAPITO	Hacer monumento. Existe señal de simica. LDLC01. Sobre ruta nacional 3. Hotel Lamarchen.
18	Hacer Monumento		CP 18	LA MAGIE. ESTANCIA LA MAGIE	Hacer monumento. Sobre huella
19	EXISTENTE	IGM S/N	CP 19	SANTA CRUZ I. FRACCION B. ESTANCIA LA TEHUELCHÉ	Punto de IGM. Colocar señal. Si no se encuentra hacer monumento en el lugar.
20	Hacer Monumento		CP 20	YACIMIENTO CANADON DEUS. ESTANCIA CERRO CUADRADO	Hacer monumento.
21	EXISTENTE	PUNTO ALTIMÉTRICO	CP21	SANTA CRUZ I. FRACCION C. ESTANCIA CANADON DE LAS VACAS	Punto del IGM altimétrico. Buscarlo sobre la ruta nacional 3
22	Hacer Monumento		CP22	SANTA CRUZ I. FRACCION C. ESTANCIA DOS GACELAS	Hacer monumento. Sobre huella
23	EXISTENTE	PUNTO ALTIMÉTRICO	CP23	LA PORFIADA. ESTANCIA LA PORFIADA	Punto del IGM altimétrico. Buscarlo sobre la ruta provincial 2.

**ES COPIA**

Sotia Berenvide  
Coord. de Serv. de Geol.  
Agencia Técnica de Geol. y Sismología  
Prov. de Tierra del Fuego A. S. F. I. A. S.

GERARDO W. BORRONI  
Agente Público  
MAT. 492



FOLIO  
51



UNIVERSIDAD  
NACIONAL DE CUYO



INSTITUTO DE GEODESIA  
Y GEODINAMICA  
FACULTAD DE INGENIERIA  
UNCUYO

2006 - Año de homenaje al Dr. Ramón CARRILLO FOLIO

971

52

FACULTAD DE INGENIERIA  
en acción continua...

ES COPIA

COORDENADAS FINALES DE LA RED GEODESICA  
"AJUSTE VINCULADO EP"

Sistema Coordenado Horizontal: World Geodetic Sys. 1984  
Sistema de Altura: Altura de Elipsoidal  
Proyecto: RED GEODÉSICA SANTA CRUZ. PETROBRAS. AJUSTE VINCULADO.  
Exactitud Horizontal: 0,050m + 0.5ppm  
Exactitud Vertical: 0,070m + 0.5ppm  
Nivel de Confianza: Err. al 95%  
Unidades Lineales de Medición: Metros

Sofía Beretevide  
Coord. de Secretaría Gráfica  
Agencia de Recaudación FISCAL  
Prov. de Tierra del Fuego A. e I. A.  
Poder Legislativo  
REFOLIO  
Nº 938

Estación	Nombre de Estación	Coordenadas	Error (95%)
CP19	STATION CP19	Lat. 50° 38' 07,19272" S Lon. 70° 30' 24,31825" W Elev. Elip. 350,144	0,029 0,025 0,066
CP08	STATION CP08	Lat. 51° 37' 09,40148" S Lon. 69° 45' 34,81696" W Elev. Elip. 54,258	0,041 0,034 0,088
CP06	STATION CP06	Lat. 51° 55' 18,49001" S Lon. 69° 37' 55,11603" W Elev. Elip. 93,778	0,039 0,032 0,085
CP07	STATION CP07	Lat. 51° 45' 41,93304" S Lon. 69° 03' 47,75510" W Elev. Elip. 31,508	0,037 0,030 0,080
CP09	STATION CP09	Lat. 51° 43' 59,98970" S Lon. 70° 01' 14,18539" W Elev. Elip. 73,836	0,038 0,032 0,083
CP10	STATION CP10	Lat. 51° 19' 18,64115" S Lon. 70° 31' 55,86568" W Elev. Elip. 206,091	0,031 0,026 0,072
CP01	STATION CP01	Lat. 51° 30' 16,50629" S Lon. 69° 30' 16,50629" W Elev. Elip. 110,957	0,035 0,028 0,077
CP03	STATION CP03	Lat. 52° 04' 32,18240" S Lon. 69° 34' 41,79432" W Elev. Elip. 174,908	0,035 0,028 0,077
CP04	STATION CP04	Lat. 51° 56' 03,51067" S Lon. 71° 17' 26,40272" W Elev. Elip. 151,745	0,043 0,037 0,092

Centro Universitario (M5502KFA), Ciudad, Mendoza. Casilla de Correos 405. República Argentina

GERARDO W. BORRONI  
Agente Público  
MAT. 492

**ES COPIA**

Sofia Beretevide  
Coord. de Secretaría Gral.  
Agencia de Recaudación Faguina  
Prov. de Tierra del Fuego A. e I.A.S.

939

FOLIO  
53

Legislativo  
FOLIO  
53  
No

Legislativo  
REFOLIO  
939  
Secretaría Legislativa

**ANEXO VI - CALCULO VECTORES GPS**



936

FOLIO 54

ES COPIA

SECRETARIA LEGISLATIVA  
FOLIO 54  
Nº

Sofía Beresjvide  
Coord. de Secretaria Gral.  
Agencia de Recaudación Faguina  
Prov. de Tierra del Fuego A. e I.A.S.

PODER LEGISLATIVO  
REFOLIO 54  
Nº  
Secretaria Legislativa

**Project Summary**

Project name: Mojon posgar \_ ttp  
Surveyor:  
Comment:  
Linear unit: Meters  
Projection:  
Geoid:  
Adjustment Summary

Adjustment type: Plane + Height, Minimal constraint  
Confidence level: 95 %  
Number of adjusted points: 2  
Number of plane control points: 1  
Number of used GPS vectors: 1  
A posteriori plane UWE: 1 , Bounds: ( 1 , 1 )  
Number of height control points: 1  
A posteriori height UWE: 1 , Bounds: ( 1 , 1 )

**Used GPS Observations**

Name	dN (m)	dE (m)	dHt (m)	Horizontal Precision (m)	Vertical Precision (m)
CP01-IGM-Frailes	43522,639	42209,150	320,137	0,020	0,031

**GPS Observation Residuals**

Name	dN (m)	dE (m)	dHt (m)	Horizontal Precision (m)	Vertical Precision (m)
CP01-IGM-Frailes	43522,639	42209,150	320,137	0,020	0,031

**Control Points**

Name	Latitude	Longitude	Ell.Height (m)	Control
CP01	52°19'22,57134S	68°30'16,50629W	110,957	Both

**Adjusted Points**


Name	Latitude	Longitude	Ell.Height (m)	Control
IGM-Frailes	51°55'48,66668S	69°07'05,62761W	78,756	None

GERARDO W. BORRONI  
Agrimensor Público  
MAT. 492

Project name: Mojon posgar\_ ttp  
Project folder: C:  
Creation time: 04/07/2008 06:00:37 p.m.  
Created by:  
Comment:  
Linear unit: Meters  
Angular unit: DMS  
Projection:  
Datum: WGS84  
Geoid:

Point Summary Report

Name	Latitude	Longitude	Ell.Height (m)	Control
CP01	52°19'22,57134S	68°30'16,50629W	110,957	Both
IGM-Frailes	51°55'48,66668S	69°07'05,62761W	78,756	None - 51,930 185 - 69,118 23

  
GERARDO W. BORRIONI  
Agente de Recaudación FISCAL  
MAT. 492

Sofía Beretelvide  
Coor. de Secretaría Gral.  
Agencia de Recaudación FISCAL  
Prox. de Tierra del Fuego A. e I.A.S.

**ESCOPIA**







Q 38


FOLIO 56

ES COPIA

Legislativo  
FOLIO  
No. 56

Sofia Beretevide  
Coord. de Secretaría Gral  
Agencia de Recaudacion Fueguina  
Prov. de Tierra del Fuego A. e I.A.S.


Legislativo  
REFOLIO  
No. 942



Project Report

*[Signature]*

GERARDO W. BORRONI  
Agrimensor Público  
MAT. 492




Sofia Beretynide  
 Coord. de Secretaría Gcl.  
 Agencia de Recaudación Funejuna  
 Prov de Tierra del Fuego A. e I.A.S.

**ESCOPIA**


GPS Obs Report

Name	dN (m)	dE (m)	dHt (m)	Horizontal Precision (m)	Vertical Precision (m)	Azimuth	Elevation Angle	Distance (m)	Start Time	Duration	Solution Type	Epochs	GPS Satellites	PDOP	HDOP	VDOP	Status	RMS
CP01-IGM-Frailes	43522,639	42209,150	320,137	0,020	0,031	315°52'39,9159"	0°18'09,1295"	60629,489	04/07/2008 01:31:06 p.m.	3:34:58	Fixed, Wide Lane	6449	19	2,150	1,149	1,818	Adjusted	0,037

GERARDO W. BORRON  
 Agente de Funejuna  
 MAT. 482



933





940

FOLIO  
58

**ES COPIA**


Sofia Beretervide  
Coord. de Secretaria Gral  
Agencia de Recaudos en F. Laguna  
Prov. de Tierra del Fuego A. e I. A. S.

Poder Legislativo  
FOLIO  
940  
Nº

Poder Legislativo  
REFOLIO  
944  
Nº  
Secretaria Legislativa

Localization Report


Localization




9

GERARDO W. BORRIONI  
Agrimensor Público  
MAT. 492

**ES COPIA**

  
Gloria Beretervide  
Coord. de Secretaría Gral  
Agencia de Recaudación Fidejucina  
Prov. de Tierra del Fuego A. e I.A.S.



**ANEXO VII - ANTECEDENTE**

**(Copia de Informe, Planillas de Coordenadas y Plano de la delimitación de las doce millas marinas desde la línea de base Suministrada por la Secretaría de Estado de Energía de la Provincia de Santa Cruz)**

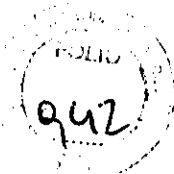




PROVINCIA DE SANTA CRUZ  
 MINISTERIO DE LA PRODUCCIÓN  
 SECRETARÍA DE ESTADO DE ENERGÍA

**ES COPIA**

*Sofía Beretende*  
 Coord. de Secretaría Gral.  
 Agencia de Recursos Fleguina  
 Prov. de Tierra del Fuego A. e. I. A. S.



Río Gallegos, 03 de Octubre de 2008



**AL SEÑOR**  
 Gerardo SORRONI  
 Agrimensura & Topografía  
**SU DESPACHO**

Tengo el agrado de dirigirme a Ud. en respuesta a vuestra en donde se realiza consulta respecto de la disponibilidad de información acerca la línea base, desde la desembocadura del Río Gallegos hacia el sur, en proximidades de la ciudad de Río Grande.

Al respecto se le informa que solo obra en nuestros registros una nota del Servicio de Hidrografía Naval, dependiente de la Armada Argentina elevada a la otrora Dirección Provincial de Energía, en donde se da respuesta a la consulta realizada por este mencionado organismo, respecto de la delimitación exterior del Mar Territorial, en la zona frente al Estrecho de Magallanes. En la misma nota se adjunta mapa 1:100.000 y ampliación en escala 1:25.000 que se utilizó para realizar cálculo analítico en la zona en cuestión.

A los efectos de poder evacuar vuestra consulta y esperando que la misma le sea de utilidad, remito a Ud copia de la información descripta en el párrafo precedente.

Sin otro particular lo saludo muy atentamente.

Nota N° 44/SEE/08

*EP*

*Mario Daniel Varas*  
 MARIO DANIEL VARAS  
 Subsecretario de Hidrocarburos  
 Secretaría de Estado de Energía  
 Provincia de Santa Cruz

Avellaneda 801

(Z9400ASQ) - Río Gallegos

Tel. Fax (02966) 431700 / 424819

*Gerardo W. Sorroni*  
 GERARDO W. SORRONI  
 Agrimensor Público  
 MAT. 482

**ES COPIA**



Sonia Berstevide  
Coord. de Secretaría Gral.  
Agencia de Recaudación Faguina  
Prov. de Tierra del Fuego A. e I.A.S.

Avenida Montes de Oca 2124  
(1271) - Capital Federal  
Teléfonos 303-0061/8  
TELEG: JESERHIDRO-BAIRES  
TELEX: 27054 RACRI-AR  
ATM: SIHN  
FAX: 303-2299

FOLIO  
61

FOLIO  
943

FOLIO  
No. 943

REFOLIO  
No. 943

**Armada Argentina**  
Servicio de Hidrografía Naval  
Cefe Area Operaciones

NOTA SIHN, HC4 N° 49/94.

BUENOS AIRES, 24 de noviembre de 1994.

SEÑOR MINISTRO

Informo que la Dirección Nacional Provincial de Energía de esa Provincia ha solicitado a este Servicio un gráfico a escala 1:100.000 (para superponer a la carta náutica H-424) de la zona frente al Estrecho de Magallanes con la delimitación exterior del Mar Territorial, incluyendo en el mismo la situación de las plataformas M-2, M-3, M-4 y M-5.

En la confección del gráfico se utilizaron los puntos establecidos en la Ley 23968 (Ley de Espacios Marítimos de la República Argentina).

A requerimiento del Señor Director Provincial de Energía se prolongaron las líneas generales por los puntos que determinan el mar territorial hacia la boca oriental del Estrecho de Magallanes.

Como consecuencia de lo descripto anteriormente la situación de las plataformas M-3 y M-4 determinan que las mismas están dentro del espacio marítimo correspondiente a la provincia de Santa Cruz; la plataforma M-2 queda comprendida dentro de la "zona común" y la plataforma M-5 sobre el límite norte de la "zona común". Este trabajo fue realizado gráficamente.

Con motivo de la incertidumbre que generó la posición la plataforma M-5 se requirió una ampliación a escala 1:25.000 del citado trabajo. Para dar cumplimiento al mismo se realizó un cálculo analítico en la zona en cuestión de la siguiente manera:

AL SEÑOR MINISTRO  
DE ECONOMIA Y OBRAS PUBLICAS  
DE LA PROVINCIA DE SANTA CRUZ  
ARQUITECTO D. JULIO DE VIDO

*[Handwritten signature]*

*[Handwritten signature]*  
GERARDO W. BORRONI  
Agrimensor Público  
MAT. 492

**ES COPIA**



*Sofia Beretervide*  
Coord. de Secretaría Oral  
Agencia de Recursos Humanos  
Prov. de Tierra del Fuego A. G. S.

Avenida Montes de Oca 2124  
(1271) - Capital  
Teléfonos 303-0061/8  
TELECO: JESERHIDRO-BAIRES  
TELEX: 27054 BACEL-AR  
ATTN: SIEM  
FAX: 303.2299

FOLIO  
62

FOLIO  
940

PODER LEGISLATIVO  
FOLIO  
942

PODER LEGISLATIVO  
REFOLIO  
Nº 942

**Armada Argentina**  
**Servicio de Hidrografía Naval**  
Jefe Area Operaciones

///... de 1

- Se efectuó la intersección entre puntos de línea de base indicando el primero como punto MO1 con el programa INTR-VAR.BAS.  
Determinada la intersección se utilizó el programa ARCO-900.BAS y se trazaron los arcos determinados por puntos cada 2' de acimut, lo que equivale a 12 millas de distancia a una separación entre puntos de 775 mts aproximadamente.

Como consecuencia del mismo queda determinado que la plataforma M-5 está incluida en la " Zona Común".

Dejo constancia que ambos trabajos fueron entregados al Ingeniero ERNESTO M. DARDIS (Director Provincial de Energía de la Provincia de Santa Cruz).

Sin otro particular saludo a Ud. con mi más distinguida consideración.

*Arturo Cancela*  
**ARTURO J. CANCELA**  
CAPITAN DE NAVIO

*CP*

*Gerardo W. Borroni*  
**GERARDO W. BORRONI**  
Agrimensor Público  
MAT. 492

52 31

FOLIO 63

412

68 16

52 32

68 15


52 33

ARCO 12 Millas de 6

ARCO 12 Millas de 5

INT 5/6

ESC=1:25000



GERARDO M. BORRINI  
Agente de Registro

ES COPIA

Sonia Belevidea  
Coord. de Sección Gral.  
Agencia de Recaudación FISCAL  
Prov. de Tierra del Fuego, A. e I.A.S.

31 32

64

113

68 16

FOLIO 996

32 32

68 15

Poder Legislativo  
FOLIO 999  
Nº

Poder Legislativo  
REFOLIO 950  
Nº  
Secretaría Legislativa

114

52 33

ARCO 12 MILLAS de 6

ARCO 12 MILLAS de 5

5-6

ef

**ES COPIA**

*Sofia Beretovide*

Sofia Beretovide  
Coord. de Secretaría Gral  
Agencia de Recaudación FISCAL  
Prov. de Tierra del Fuego A. G. N.

*Gerardo W. Borroni*

GERARDO W. BORRONI  
Agrimensor Público  
MAT. 492

52 32

FOLIO 65

PH7

REPUBLICA DE EL SALVADOR  
Poder Legislativo  
FOLIO 65

REPUBLICA DE EL SALVADOR  
Poder Legislativo  
REFOLIO 651

52 33

JMS

ARCO 12 MILAS

JMS

INT 5/6

ESC=1:2500

**ES COPIA**

Sofía Berdejo  
Coord. de Sesión Oral  
Agencia de Rec. Judicial de la Junta  
Prov. de Tierra de Fuego, S.A.S

GERARDO W. BORROMI  
Agente del Poder Judicial  
MAT. 492



E=1:25000

FOLIO  
66

FOLIO  
248

Poder Legislativo  
FOLIO  
248  
No.

Poder Legislativo  
REFOLIO  
No. 152  
Secretaría Legislativa


J14

5-6

**ES COPIA**



Sofia Beretovide  
Coord. de Secretaría Gral.  
Agencia de Recaudación Fueguina  
Prov. de Tierra del Fuego A. e I.A.S.

  
**GERARDO W. BORRONI**  
Agrimensor Público

FOLIO  
048

FOLIO  
67

52

Publ. Legis. L.  
FOLIO  
832

Publ. Legis. L.  
REFOLIO  
043

52

+M3

+M2

52

ARCA 12 MILLOS

**ES COPIA**

Sofia Beretervide  
Coord. de Secretaría Gral.  
Agencia de Recaudación Faguina  
Prov. de Tierra del Fuego A. e I.A.S.

GERARDO W. BORRONI  
Agrimensor Público  
MAT. 492

950

FOLIO  
68

Point '1'

Y: 52 8 58.93 s  
X: 68 10 33.60 w

4221046.79730  
2556403.96048

Point '2'

Y: 52 9 5.34 s  
X: 68 10 15.83 w

4221644.82353  
2556739.57490

Point '3'

Y: 52 9 11.94 s  
X: 68 9 58.25 w

4221436.99568  
2557071.48235

Point '4'

Y: 52 9 18.73 s  
X: 68 9 40.85 w

4221223.31230  
2557399.87220

Point '5'

Y: 52 9 25.70 s  
X: 68 9 23.65 w

4221004.08756  
2557724.36709

Point '6'

Y: 52 9 32.86 s  
X: 68 9 6.65 w

4220779.01313  
2558044.96278

Point '7'

Y: 52 9 40.20 s  
X: 68 9 49.86 w

4220561.67794  
2557220.92927

Point '8'

Y: 52 9 47.72 s  
X: 68 9 33.28 w

4220325.60119  
2557533.40560

Point '9'

Y: 52 9 55.42 s  
X: 68 9 16.91 w

4220083.98742  
2557841.79588

Point '10'

Y: 52 10 3.29 S  
X: 68 8 .77 W

4219823.66042  
2559286.10109

Point '11'

Legislatura Legislativa  
FOLIO  
Nº 68

Poder Legislativo  
REFOLIO  
Nº 944  
Secretaría Legislativa

Página 1

ES COPIA

*[Handwritten mark]*

Sofía Bereteryide  
Coord. de Secretaría Gral.  
Agencia de Recaudación Fueguina  
Prov. de Tierra del Fuego A. e I.A.S.

*[Handwritten signature]*  
GERARDO W. BORRONI  
Agrimensor Público  
N.º 1122

Point '1'

Y: 52 8 58.93 s  
 X: 68 10 33.60 w  
 4221846.79730  
 2556403.96048

Point '2'

Y: 52 9 5.34 s  
 X: 68 10 15.83 w  
 4221644.82353  
 2556739.57490

Point '3'

Y: 52 9 11.94 s  
 X: 68 9 58.25 w  
 4221436.99568  
 2557071.48235

Point '4'

Y: 52 9 18.73 s  
 X: 68 9 40.85 w  
 4221223.31230  
 2557399.87220

Point '5'

Y: 52 9 25.70 s  
 X: 68 9 23.65 w  
 4221004.08756  
 2557724.36709

Point '6'

Y: 52 9 32.86 s  
 X: 68 9 6.65 w  
 4220779.01313  
 2558044.96278

Point '7'

Y: 52 9 40.20 s  
 X: 68 9 49.86 w  
 4220561.67794  
 2557220.92927

Point '8'

Y: 52 9 47.72 s  
 X: 68 9 33.28 w  
 4220325.60119  
 2557533.40560

Point '9'

Y: 52 9 55.42 s  
 X: 68 9 16.91 w  
 4220083.98742  
 2557841.79588

FOLIO  
69

951

Legislative  
FOLIO  
No. 11

Power Legisi.  
REFOLIO  
No. 11  
Secretaria Legislativa

ASISTENTE  
SECRETARIA

GERARDO W. BORRONI  
Agrimensor Público  
MAT. 492

ES COPIA

Sofía Berrovide  
Coord. de Secretaría Gral.  
Agencia de Recaudación Faguina  
Prov. de Tierra del Fuego A. e I.A.S.

Y: 52 10 10.84 S  
X: 68 7 44.85 W

Point '12'

4219571.22139  
2559585.69391

FOLIO  
70

Y: 52 10 19.56 S  
X: 68 7 29.17 W

Point '13'

4219313.56452  
2559880.63175

Y: 52 10 27.94 S  
X: 68 7 13.72 W

4219050.99740  
2560171.10815

852

Poder Legislativo  
FOLIO  
852

**ES COPIA**

Sofia Beretewide  
Coord. de Secretaria Gral.  
Agencia de Recaudación Faguina  
Prov. de Tierra del Fuego A. e I.A.S.

Poder Legist. FO  
REFOLIO  
852  
No  
Secretaria Legislativa

GERARDO W. BORROMI  
Agrimensor Público  
MAT. 482

25.0115/21

Arco a 12 millas desde PUNTO 1  
Latitud 52 19 22 Longitud 68 20 18

41

953

52 8 58 93	68 10 69 60
52 9 5 54	68 10 16 33
52 9 11 94	68 9 58 25
52 9 18 73	68 9 40 85
52 9 25 70	68 9 23 85
52 9 32 88	68 9 6 65
52 9 40 20	68 8 49 88
52 9 47 72	68 8 33 28
52 9 55 12	68 8 18 91
52 10 3 39	68 8 0 77
52 10 11 34	68 7 44 85
52 10 19 58	68 7 29 17
52 10 27 94	68 7 16 72
52 10 35 50	68 6 59 51
52 10 43 21	68 6 43 55
52 10 51 09	68 6 28 84
52 11 3 12	68 6 14 38
52 11 12 30	68 6 0 19
52 11 21 31	68 5 48 25
52 11 31 19	68 5 32 59
52 11 40 77	68 5 19 20
52 11 50 31	68 5 3 03
52 12 0 13	68 4 53 25
52 12 10 51	68 4 40 70
52 12 20 70	68 4 28 11
52 12 31 02	68 4 16 17
52 12 41 47	68 4 4 30
52 12 52 04	68 3 53 12
52 13 2 73	68 3 42 33
52 13 13 54	68 3 31 30
52 13 24 47	68 3 21 11
52 13 35 50	68 3 11 01
52 13 46 35	68 3 0 19
52 13 57 30	68 2 51 39
52 14 9 24	68 2 42 51

ES COPIA

Sofia Benetervide  
Coord. de Secretaria Gral  
Agencia de Recaudación Fueguina  
Prov. de Tierra del Fuego A. S. I. A. S.

FOLIO 41

REFOLIO 953

Arco a 12 millas desde PUNTO 2  
Latitud 52 19 32 Longitud 68 20 10

52 11 9 24	68 2 12 51
52 11 20 57	68 2 3 32
52 11 32 19	68 2 21 18
52 11 43 31	68 2 13 53
52 11 55 52	68 2 7 71
52 12 7 32	68 1 59 38
52 12 19 20	68 1 52 37
52 12 31 13	68 1 45 20
52 12 43 19	68 1 38 33
52 12 55 30	68 1 31 30
52 13 7 47	68 1 25 77
52 13 19 21	68 1 20 00
52 13 32 02	68 1 14 58
52 13 44 37	68 1 9 51
52 13 56 79	68 1 4 30
52 14 9 25	68 0 59 15
52 14 21 75	68 0 53 18

GERARDO W. BORRONI  
Agrimensor P. I. I. I. I.  
MAT. 492

Handwritten mark

52 14 51,50 38 0 52,88  
52 17 16,58 39 0 49,57  
52 17 59,50 38 0 46,56

1500 12 millas desde PUNTO 3  
Línea 52 20 21 línea 58 19 56

52 17 59,50 38 0 46,56  
52 18 11,98 38 0 42,53  
52 18 21,46 38 0 38,96  
52 18 36,99 38 0 35,65  
52 18 49,58 38 0 32,71  
52 19 2,18 38 0 30,12  
52 19 14,79 38 0 27,90  
52 19 27,44 38 0 26,04  
52 19 40,10 38 0 24,54  
52 19 52,78 38 0 23,41  
52 20 6,17 38 0 22,68  
52 20 18,17 38 0 22,76  
52 20 30,87 38 0 22,52  
52 20 43,67 38 0 22,66  
52 20 56,26 38 0 23,22  
52 21 8,84 38 0 24,52  
52 21 21,81 38 0 25,76  
52 21 34,28 38 0 27,55  
52 21 46,89 38 0 29,72  
52 21 59,50 38 0 32,24  
52 22 12,07 38 0 35,11  
52 22 24,61 38 0 38,69  
52 22 37,12 38 0 42,01  
52 22 49,58 38 0 46,98  
52 23 2,00 38 0 50,52  
52 23 14,37 38 0 56,01  
52 23 26,39 38 1 0,07  
52 23 38,95 38 1 3,88  
52 23 51,16 38 1 11,21  
52 24 3,28 38 1 17,35  
52 24 15,55 38 1 23,52  
52 24 27,55 38 1 30,33  
52 24 39,27 38 1 37,79  
52 24 51,11 38 1 45,79  
52 25 2,87 38 1 53,11  
52 25 14,01 38 2 1,32  
52 25 26,19 38 2 9,53  
52 25 37,81 38 2 18,70  
52 25 49,00 38 2 27,39  
52 26 0,28 38 2 37,11  
52 26 11,17 38 2 47,25  
52 26 22,51 38 2 57,62  
52 26 33,51 38 3 7,91  
52 26 44,86 38 3 18,74  
52 26 56,08 38 3 29,39  
52 27 6,89 38 3 31,26  
52 27 18,17 38 3 32,98  
52 27 29,33 38 3 35,02  
52 27 40,76 38 3 37,43  
52 27 51,81 38 3 39,99  
52 28 3,59 38 3 43,21  
52 28 14,28 38 3 47,31

**ES COPIA**

Sofía Beretelvide  
Coord. de Secretaría Gral.  
Agencia de Racionalización Fiequima  
Prov. de Tierra del Fuego A e I.A.S.

72

994



GERARDO W. BORRONI  
Agente de Oficina

CP



43

959

FOLIO 959

REFOLIO 959

ES COPIA

Sofia Benetervide  
Coord. de Secretaria Graf  
Agencia de Recaudacion Fiscal  
Prov. de Tierra del Fuego A. 17 S

52 28 25 77	68 5 28 38
52 28 35 14	68 5 37 43
52 28 44 85	68 5 51 74
52 28 53 40	68 6 6 33
52 29 2 30	68 6 21 17
52 29 11 03	68 6 36 27
52 29 19 80	68 6 51 52
52 29 29 00	68 7 7 22
52 29 38 23	68 7 23 08
52 29 47 29	68 7 39 14
52 29 56 18	68 7 55 45
52 30 5 38	68 8 11 59
52 30 14 11	68 8 28 75
52 30 22 75	68 8 45 73

Arco a 12 millas desde PUNTO 4  
Latitud 52 23 21 Longitud 68 24 48

52 30 31 75	68 8 15 73
52 30 40 15	68 8 32 90
52 30 49 41	68 8 50 37
52 30 58 33	68 9 8 14
52 31 7 52	68 9 26 20
52 31 16 33	68 9 44 55
52 31 25 05	68 10 3 19
52 31 33 59	68 10 21 42
52 31 42 33	68 10 40 32
52 31 51 22	68 10 59 79
52 31 60 30	68 11 19 53
52 32 9 21	68 11 39 53
52 32 18 33	68 11 60 30
52 32 27 51	68 11 81 32
52 32 36 15	68 12 2 03
52 32 45 19	68 12 23 09
52 32 54 23	68 12 44 34
52 32 63 15	68 12 65 33
52 32 72 35	68 13 7 34
52 33 1 37	68 13 29 13
52 33 10 71	68 13 51 34
52 33 19 33	68 14 13 00
52 33 28 32	68 14 35 33

Arco a 12 millas desde PUNTO 5 MAS (OBLONGA 2 VAO)  
Latitud 52 23 54 Longitud 68 28 8

52 33 37 32	68 14 58 33
52 33 46 33	68 15 19 72
52 33 55 15	68 15 41 10
52 34 4 33	68 16 3 70
52 34 13 71	68 16 26 31
52 34 22 39	68 16 49 34
52 34 31 13	68 17 2 77
52 34 40 03	68 17 26 20
52 34 49 13	68 17 50 33
52 34 58 39	68 18 14 35
52 35 7 55	68 18 38 34
52 35 17 30	68 19 3 31
52 35 27 33	68 19 28 13
52 35 37 11	68 19 53 33
52 35 47 21	68 20 18 32

GERARDO W. BORROMI  
Agrimensor Publico  
MAT. 492

CP



52 95 41 38 68 16 21 94  
 52 93 58 71 68 15 19 82  
 52 98 19 09 68 15 11 25  
 52 96 21 53 68 16 9 75  
 52 96 34 02 68 15 5 41

Arco A 12 milhas desde PUNTO 7  
 Latitud 52 40 40 Longitud 68 33 36

52 96 34 02 68 15 5 41  
 52 86 48 78 68 14 57 85  
 52 88 59 64 68 14 50 88  
 52 87 12 57 68 14 14 21  
 52 87 25 67 68 14 37 94  
 52 87 48 85 68 14 32 07  
 52 47 51 79 68 14 26 60  
 52 98 14 89 68 14 21 55  
 52 98 18 21 68 11 16 90

Arco A 12 milhas desde PUNTO 8  
 Latitud 52 55 21 Longitud 68 29 48

52 98 18 21 68 11 16 90  
 52 98 28 90 68 11 3 87  
 52 98 39 71 68 13 50 16  
 52 88 50 67 68 13 37 29  
 52 99 1 77 68 13 24 78  
 52 99 13 02 68 13 12 67  
 52 99 21 10 68 13 0 72  
 52 99 35 91 68 12 9 23  
 52 99 47 55 68 12 38 09

Arco A 12 milhas desde PUNTO 9  
 Latitud 52 47 0 Longitud 68 28 24

52 99 47 55 68 12 38 09  
 52 89 58 20 68 12 25 10  
 52 40 3 89 68 12 12 4  
 52 40 18 93 68 12 0 10  
 52 40 31 00 68 11 8 10  
 52 40 42 20 68 11 38 13  
 52 40 53 83 68 11 26 10  
 52 11 1 98 68 11 11 12  
 52 11 18 58 68 11 3 18


Arco A 12 milhas desde PUNTO 10  
 Latitud 52 38 0 Longitud 68 27 24

52 11 18 58 68 11 3 18  
 52 11 27 87 68 10 31 08  
 52 11 39 32 68 10 39 00  
 52 11 50 51 68 10 27 39  
 52 12 2 53 68 10 15 34  
 52 12 14 13 68 10 1 33  
 52 12 28 13 68 9 24 35  
 52 12 33 33 68 9 11 11

Arco A 12 milhas desde PUNTO 11  
 Latitud 52 19 12 Longitud 68 26 42

**ESCOPIA**

Sonia Berdevide  
 Coord. de Secretaria Gral.  
 Agencia de Recaudacion Fieguina  
 Prov. de Tierra del Fuego A. el I.A.S.



*[Signature]*  
 GERARDO W. BORRÓN  
 Agente Publico  
 MAT. 492

52 35 31.18	68 19 55.18
52 35 7.79	68 19 15.08
52 35 12.28	68 19 35.17
52 35 16.44	68 19 55.39
52 35 20.49	68 20 15.73
52 35 24.20	68 20 36.18
52 35 27.71	68 20 56.76
52 35 31.05	68 21 17.42
52 35 34.18	68 21 38.19
52 35 38.98	68 21 59.04
52 35 43.60	68 22 19.98
52 35 48.99	68 22 40.99

Arro a 12 millas desde PUNTO 6 MAS (P. L. O. V. S. C. O.)  
 Latitud 52 38 55 Longitud 68 34 24

52 28 31.96	68 24 35.30
52 28 33.42	68 24 17.26
52 28 45.09	68 23 59.42
52 28 51.30	68 23 41.77
52 28 33.33	68 23 24.33
52 28 31.15	68 23 7.08
52 29 13.65	68 22 50.05
52 29 21.13	68 22 33.24
52 29 23.39	68 22 16.65
52 29 33.34	68 22 0.28
52 29 41.95	68 21 44.14
52 29 53.21	68 21 28.25
52 30 1.70	68 21 12.59
52 30 10.33	68 20 57.18
52 30 19.12	68 20 42.02
52 30 28.03	68 20 27.12
52 30 37.19	68 20 12.18
52 30 46.47	68 19 53.11
52 30 55.39	68 19 41.01
52 31 5.17	68 19 30.18
52 31 15.19	68 19 18.33
52 31 25.03	68 19 6.65
52 31 35.07	68 18 50.38
52 31 45.22	68 18 37.39
52 31 55.60	68 18 24.40
52 32 5.92	68 18 13.21
52 32 16.46	68 18 1.12
52 32 27.13	68 17 49.21
52 32 37.93	68 17 38.77
52 32 48.34	68 17 27.92
52 32 59.37	68 17 17.38
52 33 11.01	68 17 7.16
52 33 22.25	68 16 57.27
52 33 33.31	68 16 47.71
52 33 45.08	68 16 38.43
52 33 58.31	68 16 29.33
52 34 3.26	68 16 21.01
52 34 20.00	68 16 12.79
52 34 31.32	68 16 4.91
52 34 43.73	68 15 57.37
52 34 55.72	68 15 50.13
52 35 7.73	68 15 43.34
52 35 19.91	68 15 36.35
52 35 32.11	68 15 29.72

74

857

**ES COPIA**

FOLIO  
*[Signature]*

Sofia Beretervide  
 Coord. de Secretaria Gral.  
 Agencia de Recaudación FISCAL  
 Prov. de Tierra del Fuego A. e I. A. S.

Poder Legislativo  
 REFOLIO 10  
*[Signature]*  
 Secretaria Legislativa

*[Signature]*  
 GERARDO W. BORRONI  
 Agrimensor Público  
 MAT. 12

♀

112

958

FOLIO 77

Asamblea Legislativa  
FOLIO 961  
No.

Asamblea Legislativa  
REFOLIO 962  
No.

OCEANO ATLANTICO

F.º Cabo Virgenes

F.º Pta. Dungenes

DUNGENES FOTO 83 Ley 23968  
ESTRECHO DE MAGALLANES

LIMITES TERRITORIALES

MA-8

LIMITES TERRITORIALES

F.º Cabo Espiritu Santo

LINEA DE EQUIDISTANCIA ESTABLECIDA ENTRE LAS LINEAS DE BASE DE LAS COSTAS DE SANTA CRUZ Y TIERRA DEL FUEGO

PARA QUEDAR EN LA POSICION DE LA LINEA DE EQUIDISTANCIA ESTABLECIDA

GERENTE

67

ES COPIA

Sofia Beretevide  
Coord. de Secretaria Gral.  
Agencia de Recaudacion Fueguina  
Prov. de Tierra del Fuego A. e I.A.S.

52 12 33 35 68 9 14 11  
 52 12 49 37 68 9 31 31  
 52 18 0 34 68 9 18 85  
 52 18 11 45 68 9 6 73  
 52 13 22 68 68 8 54 94  
 52 13 31 05 68 8 43 50  
 52 13 45 55 68 8 32 41

Arco a 12 millas desde PUNTO 12  
 Latitud 52 50 42 Longitud 68 24 39


52 13 45 55 68 8 32 41  
 52 13 57 39 68 8 18 22  
 52 14 10 11 68 8 1 46  
 52 14 28 10 68 7 51 14

Arco a 12 millas desde PUNTO 13  
 Latitud 52 52 28 Longitud 68 22 27

52 14 23 10 68 7 51 14  
 52 14 33 01 68 7 36 44  
 52 14 43 09 68 7 22 04  
 52 14 53 32 68 7 7 96  
 52 15 3 72 68 6 54 18  
 52 15 14 26 68 6 40 73  
 52 15 24 38 68 6 27 60  
 52 15 35 00 68 6 14 60  
 52 15 46 78 68 6 2 32  
 52 15 57 90 68 5 50 18  
 52 16 9 13 68 5 38 39

76

950



**ES COPIA**

*Sofia Beretevide*



Sofia Beretevide  
 Coord. de Secretaria Oral  
 Agencia de Recaudación y Fomento  
 Prov. de Tierra del Fuego A. G. G. G.

*Gerardo W. Borroni*  
 GERARDO W. BORRONI  
 Agrimensor Público  
 MAT. 492

67

ES COPIA

FOLIO 96

FOLIO 78

Sofia Beretevide  
Coord. de Secretaria Gral.  
Agencia de Recaudación Fueguina  
Prov. de Tierra del Fuego A. e I.A.S.

Poder Legislativo  
FOLIO 96  
No.

Poder Legislativo  
REFOLIO 96  
No.



ARMADA ARGENTINA

SERVICIO DE HIDROGRAFÍA NAVAL

# MITE EXTERIOR DEL MAR TERRITORIAL

ESCALA 1:100.000

PARA SUPERPONER EN LA CARTA NÁUTICA H-424 ESTRECHO DE MAGALLANES (De Cabo Virgenes a Bahío San Sebastián).

40'

### REFERENCIAS

— + — ← LÍMITE EXTERIOR DEL MAR TERRITORIAL (12 MILLAS DE LA LINEA DE BASE)

— PROLONGACIÓN DE LA ENVOLVENTE CORRESPONDIENTE A LAS 12 MILLAS A CONTAR DESDE LA LINEA DE BASE.

52°

45'

68°00'

GERARDO W. BORRONI  
Agrimensor Público  
MAT. 482

67'

Octub

División Cartografía

CHILE  
ARGENTINA

M-3

M-2

M-4

M-5

961



**ES COPIA**

Sofia Beretervide  
Coord. de Secretaria Gral.  
Agencia de Recaudacion Faguina  
Prov. de Tierra del Fuego A. e I.A.S.



**ES COPIA**

Sofia Beretervide  
Coord. de Secretaria Gral.  
Agencia de Recaudacion Faguina  
Prov. de Tierra del Fuego A. e I.A.S.


TIERRA DEL FUEGO,  
ISLAS DEL ATLANTICO SUR.

30'

15' Longitud Oeste de Greenwich



962



**ANEXO V.**

**METODOLOGIA DE LIQUIDACIÓN Y PAGO CONTRIBUCION EXTRAORDINARIA**

Para el cálculo del pago, Y.P.F. S.A. prorrateará el beneficio total recibido a nivel país (B YPF PAIS) considerando la incidencia de la producción inyectada de gas que la empresa tiene en la Provincia (B YPF TDF) respecto de la producción inyectada que la misma tiene a nivel nacional (PI YPF ARG) para el período abonado (n). A partir del beneficio obtenido por la empresa por el recurso Provincial (B YPF TDF), deberá abonar a Tierra del Fuego, Antártida e Islas del Atlántico Sur el 12% de beneficio mencionado en el plazo de los diez (10) días corridos del cobro efectivo de la compensación económica.

**Beneficio obtenido por la empresa por el recurso Provincial:**

$$B \text{ YPF TDF}_n = B \text{ YPF PAIS}_n \times (PI \text{ YPF TDF}_n / PI \text{ YPF ARG}_n)$$

**Beneficio a pagar a la Provincia Tierra del Fuego A.I.A.S.:**

$$B \text{ TDF}_n = B \text{ YPF TDF}_n \times 12\%$$

YPF S.A. informará a la Agencia de Recaudación Fuegoquina y a LA PROVINCIA los datos necesarios para el cálculo de la contribución extraordinaria, los que proporcionará en forma mensual o a medida que los reciba del Estado Nacional.

**ES COPIA**


Sofía Beresford  
Coordinadora Secretaría Gral.  
Agencia de Recaudación Fuegoquina  
Prov. de Tierra del Fuego A. e I.A.S.



Provincia de Tierra del Fuego, Antártida  
e Islas del Atlántico Sur  
República Argentina  
**SECRETARÍA DE ENERGÍA E HIDROCARBUROS**  
DIRECCION GENERAL LEGAL Y TECNICA

**ES COPIA**

Sofía Beretevide  
Coord. de Secretaría Gral.  
Agencia de Recaudación Fueguina  
Prov. de Tierra del Fuego A. e I.A.S.



**NOTA N° 62 /17**

**Letra: D.G.L.yT.**

Ushuaia, 30 de agosto de 2017.

**DESPACHO GENERAL**

**S / D**

Por medio de la presente me dirijo a Uds., a los efectos de solicitar el registro del "Acuerdo de prórroga de las concesiones hidrocarburíferas – CMA - MAGALLANES" suscripto el 25 de agosto del presente entre el Gobierno de la Provincia de Tierra del Fuego, Antártida e Islas del Atlántico Sur, representada en dicho acto por la Sra. Gobernadora Rosana Bertone y la empresa YPF S.A. representada por su presidente, el Sr. Miguel Angel Gutierrez.

Sin otro particular saludo uds. muy atentamente.

Dra. María Verónica Luna  
Dft. Gral. Legal y Técnica  
Sec. de Energía e Hidrocarburos



**ES COPIA**

G. T. F.

ES COPIA FIÉL DEL ORIGINAL

CONVENIO REGISTRADO

BAJO N° 17.990

FECHA 01 SEP 2017

Sofía Beretervide  
Coord. de Secretaría Gral.  
Agencia de Regulación Fuego y  
Prov. de Tierra del Fuego A. e I.A.S.

Domingo Enrique GONZALEZ  
Subdirector General de Despacho,  
Control y Registro

**ACUERDO DE PRORROGA DE LA CONCESIÓN HIDROCARBURÍFERA MAGALLANES**

En la Ciudad de Buenos Aires, a los 25 días del mes de Agosto del año 2017, se suscribe el presente Acuerdo de Prórroga de la Concesión Hidrocarburífera del Área Magallanes respecto de la jurisdicción que corresponde a la Provincia de Tierra de Fuego, Antártida e Islas del Atlántico Sur (en adelante, el "Acuerdo") entre, por un lado, la Provincia de Tierra de Fuego, Antártida e Islas del Atlántico Sur con domicilio San Martín 450 (Casa de Gobierno), Provincia de Tierra del Fuego, Antártida e Islas del Atlántico Sur, Ciudad de Ushuaia (en adelante, la "Provincia"), suscribiendo en este acto la Gobernadora Rosana Bertone; y por la otra, YPF S.A. (en adelante, "YPF"), con domicilio en Macacha Güemes 515 de la Ciudad de Buenos Aires, representada en este acto por su Presidente Miguel Ángel Gutierrez, conforme documentación agregada al Anexo I.

**Y CONSIDERANDO:**

Que en virtud de las modificaciones introducidas a la Constitución Nacional por la Convención Constituyente del año 1994, el Artículo 124 reconoce en las Provincias el dominio originario de los recursos naturales existentes en sus territorios, lo que produjo el dictado de la Ley N° 26.197 que prescribe que las Provincias asumen en forma plena el ejercicio del dominio originario y la administración sobre los yacimientos de hidrocarburos que se encontraren en sus respectivos territorios, quedando transferidos de pleno derecho todos los permisos de exploración y concesiones de explotación de hidrocarburos, así como cualquier otro tipo de contrato de exploración y/o explotación de hidrocarburos otorgado o aprobado por el Estado Nacional en uso de sus facultades, sin que ello afecte los derechos y las obligaciones contraídas por sus titulares.

Que el Artículo 35 de la Ley N° 17.319 establece que los titulares de concesiones de explotación podrán solicitar prórrogas por un plazo de diez (10) años de duración cada una de ellas.

Que esta actividad representa una importante fuente directa e indirecta de recursos de la Provincia, en tanto aporta significativos recursos al presupuesto.

Que resulta necesario alentar mayores inversiones; extender el horizonte de reservas y permitir el sostenimiento de programas de explotación y desarrollo sustentable en las áreas concesionadas existentes.



**ES COPIA**

Sofía Beretervide  
Coord. de Secretaría Gcal.  
Agencia de Mediación Fueguina  
Prov. de Tierra del Fuego A. e I.A.B.

G. T. F.  
CONVENIO REGISTRADO  
BAJO N° 17990  
FECHA 01 SEP 2017

**ES COPIA FIEL DEL ORIGINAL**

Domingo Enrique GONZALEZ  
Subdirector General de Despacho,  
Control y Registro - S.L. y T.

Que la mayoría de las concesiones de explotación contienen yacimientos maduros, que han sido sometidos a un período extenso de explotación y que, por lo tanto, requieren la aplicación de nuevas tecnologías, para incrementar los niveles de producción y reservas.

Que los cambios imperantes en la política hidrocarburífera nacional habilitan a una negociación en donde el autoabastecimiento nacional y la inversión puesta al servicio de la producción son requisitos indispensables para el desarrollo de las actividades hidrocarburíferas.

Que es objetivo central y estratégico del Gobierno de la Provincia lograr el desarrollo integral y racional de los recursos hidrocarburíferos en el marco previsto en la Ley N° 17.319, propiciando el mantenimiento y recuperación de las reservas y el aumento de los niveles de producción con estricto cuidado del medio ambiente.

Que con fundamento en la potestad que le otorga el Artículo 135 de la Constitución Provincial, el Poder Ejecutivo Provincial dictó el Decreto Provincial N° 512/2010 (en adelante, el "Decreto") y creó el Registro Público de Renegociación de Áreas Hidrocarburíferas en el ámbito de la actual Secretaría de Energía e Hidrocarburos (en adelante, la "Secretaría"), con el objeto de que las empresas titulares de concesiones de explotación oportunamente otorgadas por el Estado Nacional en las áreas hidrocarburíferas de la Provincia, que estén interesadas en la prórroga de sus respectivas concesiones, tuviesen la oportunidad de inscribirse a fin de manifestar su voluntad en tal sentido.

Que por las facultades que le otorga el Decreto, la Secretaría dictó la Resolución N° 59/10 (en adelante, la "Resolución") en virtud de la cual convocó a las empresas titulares de derechos de concesión de explotación interesadas en prorrogar el plazo original, a realizar una presentación manifestando la voluntad de prorrogar sus derechos de concesión por el plazo de 10 años adicionales.

Que YPF es titular del cien por ciento de los derechos de concesión de explotación sobre el Área Magallanes, ubicada en la Provincia, conforme se describe en el Anexo IV de este Acuerdo (en adelante, la "Concesión" y/o el "Área").

Que los antecedentes legales del Área se detallan en el Anexo II del presente.

Que cabe destacar que el yacimiento objeto de la Concesión se trata de una explotación de tipo indiviso que comprende tres jurisdicciones: Estado Nacional, Provincia de Santa Cruz y Provincia de Tierra del Fuego Antártida e Islas del Atlántico Sur; habiendo YPF obtenido a la fecha la extensión de concesión correspondiente a las jurisdicciones del Estado Nacional y la Provincia de Santa Cruz.

**ES COPIA**

Sofía Barateiro Videl  
Coord. de Secretaría Gral.  
Agencia de Recepción Fuegoquina  
Prov. de Tierra del Fuego A. e I. A. S.

G. T. F.

CONVENIO REGISTRADO  
BAJO N° 17990  
FECHA 01 SEP 2017

ES COPIA FIEL DEL ORIGINAL

Domingo Enrique GONZALEZ  
Subdirector General de Despacho,  
Control y Registro - S.L. y T.



Que la Provincia de Santa Cruz sancionó la Ley N° 3295 en virtud de la cual, se extendieron las concesiones de YPF en dicha provincia. La Ley N° 3295 incluyó la extensión del plazo de la Concesión del Área en la porción bajo su jurisdicción por el término de 25 años, operando por tanto el nuevo vencimiento de dicha superficie del área concesionada el 14 de noviembre de 2042.



Que, en este mismo sentido la Jefatura de Gabinete de Ministros de la Nación dictó la Decisión Administrativa N°1 de fecha 7 de enero de 2016 por la cual se extiende el plazo de la Concesión por el término de 10 años a partir del 14 de Noviembre de 2017, en la fracción correspondiente a la jurisdicción concesionada del Estado Nacional.



Que YPF efectuó mediante notas DAE 191-2016 y DAE 257-2016 la presentación correspondiente ante la Autoridad de Aplicación de la Provincia solicitando formalmente la extensión del plazo de vigencia de la Concesión sobre el Área Magallanes por el plazo de 10 años.

Que verificado que la presentación cumplía con los requerimientos normativos, la Comisión de Renegociación designada por la Provincia emitió el correspondiente Dictamen propiciando la firma del presente Acuerdo.

Que el presente Acuerdo se ajusta a lo dispuesto por el Artículo 124 de la Constitución Nacional, Artículo 135 de la Constitución de la Provincia, Artículos 35 y 98 de la Ley Nacional N° 17.319, Artículos 2 y 6 de la Ley Nacional N° 26.197, Ley Nacional N° 27.007, el Decreto, y la Resolución.

**En consideración de todo lo antes expuesto** la Provincia otorga a YPF la prórroga de sus derechos de concesión sobre el Área por el plazo adicional de 10 años, sujeto a los siguientes términos y condiciones:


#### **Artículo I - Objeto-Prórroga de los derechos de Concesión**

Por medio del presente, el Poder Ejecutivo de la Provincia otorga a partir de la fecha de vencimiento del período original de 25 años, la prórroga de 10 (diez) años de la Concesión, conforme lo previsto en el Artículo 35 de la Ley N° 17.319 (en adelante, la "Prórroga").

El plazo de vigencia de los derechos sobre el Área en la porción ubicada dentro de la jurisdicción de la Provincia será hasta el 14 de noviembre de 2027.

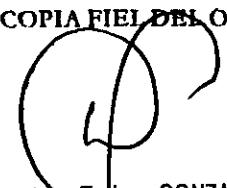
#### **Artículo II – Condición de Vigencia del Acuerdo / Protocolización**

**ES COPIA**

  
Sofia Beretende  
Coord. de Secretaría Gral.  
Agencia de Regulación Fideguina  
Prov. de Tierra del Fuego A. e I.A.S.

G. T. F.  
CONVENIO REGISTRADO  
BAJO N° 17.990  
FECHA 01 SEP 2017

ES COPIA FIEL DEL ORIGINAL

  
Domingo Enrique GONZALEZ  
Subdirector General de Despacho,  
Control y Registro - S.L. y T.

La efectiva vigencia del presente Acuerdo, únicamente se encuentra sujeta al cumplimiento de la condición suspensiva de que el presente Acuerdo sea aprobado mediante una Ley sancionada por la Legislatura de la Provincia, promulgada y publicada (en adelante, la "Condición").

### Artículo III – Bono de Prórroga

En virtud del otorgamiento de la Prórroga descrita en el Artículo I, y sujeto al cumplimiento de la Condición, YPF abonará a la Provincia en concepto de Bono de Prórroga, calculado de conformidad a lo establecido en el Artículo 58 bis de la Ley de Hidrocarburos, la suma de dólares estadounidenses siete millones novecientos ochenta y ocho mil trescientos doce (U\$S 7.988.312.-) (en adelante, el "Bono de Prórroga").

El pago del Bono de Prórroga será por única vez, y deberá ser pagado por YPF dentro de los 10 (diez) días hábiles del cumplimiento de la Condición. En caso de mora, se aplicará un interés resarcitorio igual al que rija para las operaciones de descuento general que perciba el Banco de la Nación Argentina que se encuentre vigente al momento de entrar en mora.

Dichos montos serán depositados por YPF en pesos al tipo de cambio billete vendedor publicado por el Banco Nación de la República Argentina, correspondiente al día hábil anterior de la fecha de pago, en las cuentas bancarias del Banco de Tierra del Fuego, cuyos datos identificatorios la Provincia notificará por medio fehaciente a YPF dentro de las 48 (cuarenta y ocho) horas de acaecida la Condición. Cualquier retardo en la notificación de los datos bancarios para realizar el pago, será adicionado al plazo para el pago.

### Artículo IV – Nivel de Inversión

A consecuencia del otorgamiento de la Prórroga descrita en el Artículo I, y sujeto al cumplimiento de la Condición, YPF se compromete a desembolsar en concepto de gastos e inversiones un monto de cuatrocientos trece millones ochocientos ochenta mil trescientos treinta y nueve dólares (U\$S 413.880.339) hasta el fin del plazo de Prórroga. Las erogaciones se vienen realizando considerando las pautas, programa y cronograma de inversiones que se detallan en el Anexo III del presente bajo el título "Caso Mixto", y teniendo en mira el incremento de las reservas hidrocarbúferas del Área conforme los lineamientos de la Ley Nacional N° 17.319. Todo ello teniendo en cuenta el carácter indiviso del Área y de la Concesión, por lo cual el monto podrá ser erogado en cualquiera de las jurisdicciones que la comprenden, de acuerdo a los criterios técnicos aplicables.

**ES COPIA**

Sofía Beretovide  
Coord. de Seguimiento y Control  
Agencia de Recursos Mineros  
Prov. de Tierra del Fuego A. I. y S.

G. T. F.  
CONVENIO REGISTRADO  
BAJO N° **17.990**  
FECHA **01 SEP 2017**

ES COPIA PIEL DEL ORIGINAL  
FOLIO  
N° **966**  
Domingo Enrique GONZALEZ  
Subdirector General de Despacho,  
Control y Registro - S.L. y T.

El seguimiento de los trabajos, erogaciones e inversiones a realizar dentro del Área, serán informados por escrito, inspeccionados y certificados por la Autoridad de Aplicación, a los fines de tutelar la correcta explotación de los recursos hidrocarburíferos y el control de los volúmenes de producción; siempre contemplando los lineamientos y directrices del art.31 de la Ley N° 17.319.-

#### Artículo V – Regalías

Como consecuencia del otorgamiento de la Prórroga descrita en el Artículo I, a partir del cumplimiento de la Condición, YPF abonará mensualmente a la Provincia en concepto de Regalías establecidas por el artículo 59 de la Ley Nacional N° 17.319 y hasta finalizar su plazo en fecha 14 de noviembre de 2027, el monto en pesos argentinos equivalente al **15 % (quince por ciento)** de la producción computable de Petróleo Crudo y Gas Natural proveniente del Área (en adelante, las "Regalías").

La alícuota de regalías prevista en el presente artículo será el único mecanismo de ingreso sobre la producción de hidrocarburos que percibirá la Provincia durante este período, conforme el Artículo 59 in fine de la Ley N° 17.319 y demás normativa aplicable.

#### Artículo VI- Acuerdo Transaccional

##### VI. 1 Acuerdo Transaccional y Monto


En virtud de ciertas discrepancias entre las Partes respecto de la procedencia de conceptos pretendidos por la Provincia, éstas acordaron un monto único y final a ser pagado por YPF como única y total compensación, sin reconocer hechos ni derechos y sólo al efecto de poner fin a la controversia, de US\$ 6.000.000 (dólares estadounidenses seis millones).

La suma de US\$ 6.000.000.- (dólares estadounidenses seis millones) será abonada por YPF dentro de los 10 (diez) días hábiles del cumplimiento de la Condición.

Dichos montos serán depositados por YPF en pesos al tipo de cambio billete vendedor publicado por el Banco Nación de la República Argentina correspondiente al día hábil anterior de la fecha de pago, en las cuentas bancarias del Banco de Tierra del Fuego, cuyos datos identificatorios la Provincia notificará por medio fehaciente a YPF dentro de las 48 (cuarenta y ocho) horas de acaecida la Condición. Cualquier retardo en la notificación de los datos bancarios para realizar el pago, será adicionado al plazo para el pago.

##### VI.2 Contribución Extraordinaria

**ES COPIA**

  
Sofía Bereténida  
Coord. de Secretaría Gral.  
Agencia de Recaudación Fuegoína  
Prov. de Tierra del Fuego A. e I.A.S.

G. T. F.

CONVENIO REGISTRADO  
BAJO N° 17990  
FECHA 01 SEP 2017

ES COPIA FIEL DEL ORIGINAL

  
Domingo Enrique GONZÁLEZ  
Subdirector General de Despacho,  
Control y Registro - S.L. y T.

Con relación al "Programa de Estímulo para la Inyección Excedente de Gas Natural" aprobado por Resolución N° 1/2013" y el "Programa de Estímulo a la Inyección de Gas Natural para Empresas con Inyección Reducida aprobado por la Resolución 60/2013", ambas de la ex Comisión de Planificación y Coordinación Estratégica del Plan Nacional de Inversiones Hidrocarburíferas ("los programas"), YPF se compromete a abonar y sólo en la medida en que sean percibidos los fondos del Estado Nacional correspondientes a los programas, la Contribución Extraordinaria correspondiente al año 2017 y las que correspondan en caso de prórroga del Programa de Estímulo, de la forma y bajo el mecanismo que se describe en el **Anexo V** del presente acuerdo.


#### VI.3 Libre deuda

La Provincia, sujeto al pago establecido en el punto VI. 1 anterior, otorga libre deuda en forma irrevocable, completa y definitiva respecto de cualquier eventual reclamo de origen anterior a la fecha del presente Acuerdo que tuviera contra YPF y/o cualquiera de sus afiliadas y antecesoras, declarando que nada tiene que reclamar por ningún concepto derivado de Regalías hidrocarburíferas, Canon Diferencial Fijo y Variable y Canon de Superficie.

#### Artículo VII – Compre Fuegoíno

YPF priorizará la contratación de Mano de Obra, Proveedores y Servicios radicados en la Provincia de Tierra del Fuego, Antártida e Islas del Atlántico Sur de conformidad con los presupuestos mínimos establecidos en la legislación provincial, con el objeto de propender al sostenimiento de fuentes de trabajo permanentes dependientes de la industria petrolera y consolidar un mercado local y regional competitivo, a través del fortalecimiento de micro, pequeñas y medianas empresas fueguinas y el crecimiento de una oferta de productos, bienes y servicios, que vincule al espectro de trabajadores petroleros, productores, industriales, profesionales, comerciantes, empresas de obras y servicios, de todos los rubros radicados en la Provincia. No obstante ello, para el caso en que, por la especificidad y/o por las características particulares de las tareas a realizar no resulte técnica, comercialmente factible (a simple modo ejemplificativo, por falta de disponibilidad del producto o servicio, imposibilidad de entrega o conclusión de obra en los plazos requeridos por la operación, falta de garantía de la seguridad para las personas e instalaciones requeridas por la operación y los estándares habituales de la industria, etc.) YPF quedará liberada de la obligación estipulada en el presente artículo. En igual sentido, no resultará de aplicación esta obligación en aquellos casos en que la contratación de Mano de Obra, Proveedores y Servicios radicados en la Provincia de Tierra del Fuego, Antártida e Islas del Atlántico Sur resulte excesivamente más onerosa que aquella proveniente de otras jurisdicciones.


**ES COPIA**

  
Sofia Beretovide  
Coord. de Secretaría Gral.  
Agencia de Recaudación Fuegoína  
Prov. de Tierra del Fuego A. e I.A.S.

G. T. F.

CONVENIO REGISTRADO  
BAJO Nº **17.990**  
FECHA **01 SEP 2017**

ES COPIA FIEL DEL ORIGINAL

  
Domingo Enrique GONZALEZ  
Subdirector General de Despacho,  
Control y Registro - S.L. y T.



### Artículo VIII – Medio Ambiente

A los efectos del desarrollo sustentable, protección y conservación del ambiente, YPF realizará sus operaciones actuando de manera responsable, bajo el marco de las Constituciones Nacional y Provincial y las leyes y normas vigentes en la materia.

### Artículo IX – Certificación de reservas

YPF presentará anualmente la certificación de reservas exigida por la Resolución de la Secretaría de Energía de la Nación Nº 324/06 actualizada por Resolución 69 –E/2016 del Ministerio de Energía y Minería de la Nación, discriminada por las que correspondan a la jurisdicción de la Provincia de Tierra del Fuego, Antártida e Islas del Atlántico Sur.

### Artículo X - Auditoría y Control

Las inversiones detalladas en el Artículo IV de este Acuerdo quedan sujetas a la auditoría y contralor de la Secretaría aplicando las normas y procedimientos que se indican en las Resoluciones Nº 319/93 y Nº 2057/05 de la Secretaría de Energía de la Nación y/o las que las reemplacen o modifiquen en el futuro y siempre teniendo en cuenta el carácter indiviso de la Concesión y del plan de trabajo detallado en Anexo III bajo el título "Caso Mixto".

La Provincia se reserva el derecho de informarse, toda vez que considere necesario, el estado de las reservas de hidrocarburos de las Áreas, los avances exploratorios y la producción de petróleo, gasolina, gas natural y gas licuado de petróleo.

En materia de control y fiscalización de las Regalías acordadas en el Artículo V de este Acuerdo, su control y fiscalización queda a cargo de la Agencia de Recaudación Fuegoína (AREF), conforme lo dispone el Decreto Provincial Nº 1292/17.

### Artículo XI. Fuerza Mayor.

Para los propósitos del presente, los términos caso fortuito y/o fuerza mayor son equivalentes y tienen el significado y los efectos previstos en los artículos 1730 y concordantes del Código Civil y Comercial de la Nación Argentina (en adelante, según resulte aplicable, "Caso Fortuito y/o Fuerza Mayor"). Incluyen, de manera enunciativa y no limitativa, los incendios, guerras, o acción beligerante, disturbios o conmociones, actos de la naturaleza, acciones de cualquier gobierno u otra causa fuera del control de las respectivas Partes.


Si como consecuencia de un evento de Caso Fortuito y/o Fuerza Mayor, YPF se encontrara impedida de llevar acabo sus operaciones en forma regular en el Área, durante un periodo superior a 30 (treinta)

**ES COPIA**

Sofía Benítez Vide  
Coord. de Secretaría Gral  
Agencia de Recaudación Fidejucina  
Prov. de Tierra del Fuego A. e I. A. S.

ES COPIA FIEL DEL ORIGINAL

G. T. F.  
CONVENIO REGISTRADO  
BAJO N° 17990  
FECHA 01 SEP 2017

  
Domingo Enrique GONZALEZ  
Subdirector General de Despacho,  
Control y Registro - S.L. y T.

días, o se viera impedida de cumplir con sus obligaciones bajo este Acuerdo por el idéntico tiempo, el plazo para cumplir con las obligaciones asumidas se extenderá en la misma medida, como asimismo los plazos de las Concesiones.

En caso de Fuerza Mayor, la Parte afectada deberá notificar por escrito a la otra empleando el medio de comunicación más rápido a su disposición, especificando las circunstancias que considera constituyen causa de Fuerza Mayor e informando la duración estimada de las mismas y haciendo uso de la mayor diligencia a fin de remover las causas que provocaron la Fuerza Mayor.

Cualquier incumplimiento del presente por cualquiera de las Partes será dispensado en caso de derivarse de cualquier supuesto de Fuerza Mayor o Caso Fortuito, por el tiempo de duración de la Fuerza Mayor o Caso Fortuito.

No podrá invocarse Fuerza Mayor como causal de justificación de incumplimiento de las obligaciones de pago.

#### **Artículo XII – Impuesto de Sellos.**

Para el cálculo del impuesto de sellos que deberá ser abonado por YPF y la Provincia en partes iguales, la Provincia dispone como base imponible única, total y definitiva la suma de dólares estadounidenses siete millones novecientos ochenta y ocho mil trescientos doce (US\$ 7.988.312.-) correspondiente al Bono de Prórroga.

#### **Artículo XIII – Legislación Aplicable y Resolución de Conflictos**

XIII.1 El presente Acuerdo se regirá y será interpretado conforme a las leyes de la República Argentina y en especial a las disposiciones de las Leyes N° 17.319, 27.007 y 26.197 vigentes a la fecha de suscripción del presente, que integran el título de las respectivas concesiones; sin perjuicio de la plena aplicación de los preceptos constitucionales nacionales y provinciales, y demás normativa federal, nacional y local.

XIII.2 Cualquier disputa, controversia o reclamo que surja en relación con el presente Acuerdo, incluyendo pero sin limitarse a cualquier disputa relativa a la existencia, redacción, validez, interpretación, exigibilidad o incumplimiento (en adelante, la "Disputa") serán exclusiva y definitivamente resueltos conforme a lo indicado a continuación.

En caso de Disputa, se deberá intentar resolver la misma en primera instancia mediante negociaciones amigables y de buena fe entre YPF y la Provincia.

Si la Disputa no pudiese resolverse mediante negociaciones directas dentro de los noventa (90) días corridos contados a partir del momento en que alguna de las Partes notificare a la otra la existencia de alguna Disputa, cualquiera de las Partes quedará liberada para someterla al conocimiento y jurisdicción



**ES COPIA**

Sofía Beretén de  
Coord. de Secretaría Gral.  
Agencia de Recaudación Fueguina  
Prov. de Tierra del Fuego A. e I.A.S.

G. T. F.

CONVENIO REGISTRADO  
BAJO N° **17990**  
FECHA **01 SEP 2017**

ES COPIA FIEL DEL ORIGINAL



Domingo Enrique GONZÁLEZ  
Subdirector General de Despacho,  
Control y Registro - S.L. y T.

de los Tribunales Federales con asiento en la Provincia de Tierra del Fuego, Antártida e Islas del Atlántico Sur, con exclusión de cualquier otro fuero o jurisdicción.

Se fijan domicilios especiales en los indicados al inicio, donde se tendrán por válidas todas las intimaciones y/o interpretaciones que las partes intercambien con relación al presente

#### Artículo XIV – Incumplimientos.

Sin perjuicio de lo previsto por la Ley Nacional N° 17.319, la Provincia podrá disponer la caducidad de la prórroga de la concesión si YPF incurre en incumplimiento, en los términos expuestos en este Artículo XIV, y siempre y cuando dicho incumplimiento no haya sido subsanado.

Se considerará incumplimiento de las obligaciones de YPF, la sustancial e injustificada:

- (a) Falta de pago del Bono de Prórroga previsto en el Artículo III de este Acuerdo diez (10) días hábiles después de vencido el plazo para abonarlo;
- (b) Falta de pago de las Regalías previstas en el Artículo V de este Acuerdo, tres (3) meses después de vencido el plazo para abonarlas, conforme lo previsto en el inciso b) del Artículo 80 de la Ley N° 17.319;

Previamente a la declaración de caducidad la Provincia intimará a YPF para que subsane esos incumplimientos en un plazo razonable y no menor a 30 (treinta) días contados a partir de la recepción de la correspondiente intimación. Las sanciones establecidas serán dispuestas por la autoridad de aplicación provincial. El incumplimiento de los compromisos asumidos en el artículo VIII del presente hará a YPF pasible de la aplicación de las sanciones previstas por la normativa ambiental que mejor ampare los derechos de la Provincia. Respecto del resto de las obligaciones y compromisos asumidos por YPF en este Acuerdo no implicarán la aplicación de las sanciones enunciadas, sino que su cumplimiento podrá ser exigido por las vías administrativas o judiciales competentes.


#### Artículo XV. Varios

XV.1 El presente Acuerdo, sus Anexos y los instrumentos que constituyan su condición precedente, establecen la totalidad de los derechos y obligaciones de las Partes y conforman el acuerdo total, único y definitivo entre las Partes. En consecuencia sus términos prevalecerán respecto de otros acuerdos, requerimientos y/o norma previa con relación a la renegociación y la consecuente extensión de la concesión objeto del presente.

Con excepción de lo expresamente establecido en este Acuerdo y sus Anexos, ninguno de sus términos habrá de ser interpretado como renuncia o modificación de los derechos de la Provincia como



**ES COPIA**

  
Sofia Beretelvide  
Coord. de Secretaría Gral.  
Agencia de Rehabilitación Fuzguina  
Prov. de Tierra del Fuego A. e I. A. S.


Concedente y de YPF como concesionario, respectivamente, conforme a las Leyes Nacionales N° 17.319, 23.696, 24.145, 26.197 y 27.007, entre otros que fueran incluidos en los actos administrativos que otorgaron la Concesión.

XV.2 Toda referencia a leyes, decretos y/o resoluciones efectuadas en el marco del presente Acuerdo incluyen a las normas que eventualmente las puedan modificar en el futuro.

XV. 3 Las condiciones acordadas por la Provincia con YPF en el presente han tenido en cuenta las particularidades técnicas, geológicas y económicas de la explotación del Área.

La Sra. Gobernadora de la Provincia de Tierra de Fuego, Antártida e Islas del Atlántico Sur Rosana Bertone y el Sr. Miguel Ángel Gutierrez en su carácter de Presidente de YPF S.A., suscriben este Acuerdo en el lugar y fecha indicados en el encabezado del presente.

  
\_\_\_\_\_  
Rosana Bertone  
Gobernadora  
Provincia de Tierra de Fuego, Antártida e Islas del Atlántico Sur


  
\_\_\_\_\_  
Miguel Ángel Gutierrez  
Presidente  
YPF S.A.

G. T. F.  
CONVENIO REGISTRADO  
BAJO N° 17990  
FECHA 01 SEP 2017

ES COPIA FIEL DEL ORIGINAL.


  
Domingo Enrique GONZALEZ  
Subdirector General de Despacho,  
Control y Registro - S.L. y T.

**ES COPIA**

  
Sofia Bergesvide  
Coord. de Secretaria Gral.  
Agencia de Recaudacion Fueguina  
Prov. de Tierra del Fuego A. e I.A.S.

G. T. F.  
CONVENIO REGISTRADO  
BAJO N° 17990  
FECHA 01 SEP 2017

ES COPIA FIEL DEL ORIGINAL

  
Domingo Enrique GONZALEZ  
Subdirector General de Despacho,  
Control y Registro - S.L. y T.



**ANEXO I**

**ACREDITACION DE PERSONERIA DE YPF S.A.**

**ES COPIA**

Sonia Beretelvide  
Coord. de Secretaría-Gral.  
Agencia de Recaudación Fuegoquina  
Prov. de Tierra del Fuego A. e I.A.S.



G. T. F.



CONVENIO REGISTRADO No. 970  
BAJO No. 17990  
FECHA. 01 SEP 2017



**ES COPIA**

Domingo Enrique GONZALEZ

Director General de Despacho  
Control y Registro



**ASAMBLEA GENERAL ORDINARIA Y EXTRAORDINARIA N°44.** En la Ciudad Autónoma de Buenos Aires, a los veintiocho días del mes de abril de 2017, a las 10.56 horas se reúnen los Accionistas de YPF S.A. en su sede social de Macacha Güemes...

... El acto bajo la presidencia del Presidente de la Sociedad, Sr. Miguel Ángel ... agradece la presencia de los Sres. Accionistas, Señores Directores, ... la Comisión Fiscalizadora, del Señor Representante de la Comisión ... valores y del Señor Representante de la Bolsa de Comercio de Buenos ... bienvenida a la Cuadragésimo Cuarta Asamblea General Ordinaria y ... de Accionistas de YPF S.A., a la cual se da comienzo a continuación. Informa que por Secretaría se dará lectura a los datos de convocatoria, asistencia y desarrollo de la Asamblea... Toma la palabra la Secretaria, Sra. Lorena Sánchez, quien informa que la convocatoria a la Asamblea fue publicada por el término de cinco (5) días en el Boletín Oficial de la República Argentina y en el diario "El Cronista" durante los días 3, 4, 5, 6 y 7 de abril de 2017, inclusive, de acuerdo con lo establecido por el art. 237 de la Ley General de Sociedades 19.550. Informa que se encuentran presentes 12 accionistas, de los cuales 8 concurren por sí y 4 por representación, quienes totalizan 372.641.471 acciones con derecho a igual cantidad votos, de las cuales 1.000 acciones corresponden a la clase A y 372.640.471 a la clase D. En relación con el desarrollo de la Asamblea, hace presente que se pondrán a consideración los puntos del Orden del Día en forma sucesiva, procediéndose luego a su deliberación y votación. Solicita que una vez que se someta a consideración cada punto, los señores accionistas que deseen hacer uso de la palabra hagan conocer su voluntad y les será alcanzado un micrófono por los auxiliares que se encuentran en la sala. Así también solicita que al hacer uso de la palabra, previamente, se identifiquen. Con respecto a la votación, informa que en el momento de votar los accionistas, en su caso, serán nombrados por Secretaría al efecto de poder emitir su voto. Recuerda que al considerar el Orden del Día, los señores Accionistas de todas las clases de acciones ejercen sus derechos votando conjuntamente, excepto al tratar los puntos 11, 12, 14 y 15 en los que la Asamblea sesionará como especial de clase según corresponda. Asimismo, para el tratamiento de los puntos 2, 17, 18, 19 y 20 del Orden del Día, la Asamblea revestirá el carácter de Extraordinaria... Toma la palabra el Presidente e informa que, en consecuencia y, habiéndose realizado las publicaciones que exige la legislación vigente y el Estatuto de la Sociedad y existiendo quórum legal para sesionar, siendo las 11 y 44 horas corresponde -y así lo hace- declarar constituida la Asamblea General Ordinaria y Extraordinaria de Accionistas en primera convocatoria... A continuación, se somete a consideración el **decimotercer punto del Orden del Día: Fijación del número de miembros titulares y suplentes del Directorio.** Toma la palabra el Presidente quien informa que, tal como se hizo saber a los señores Accionistas a través de la información relevante puesta a su disposición en virtud del art. 70 de la Ley de Mercado de Capitales 26.831, el Directorio, en su reunión del pasado 6 de abril resolvió proponer a la Asamblea de Accionistas, de acuerdo con la práctica habitual en los mercados internacionales de capitales como en la que cotiza la Sociedad, lo siguiente: **fixar en quince (15) el número de miembros titulares y en doce (12) el número de miembros suplentes del Directorio.** Se hace saber que dicha propuesta ha sido comunicada a los accionistas a fin de garantizar el ejercicio de sus derechos. Toma la palabra el representante del el Estado Nacional – Ministerio de Energía y Minería – Certificados N°280 y 281, quien mociona y vota que se apruebe la propuesta realizada por el Directorio y se fije en 15 el número de miembros titulares y en 12 el número de miembros suplentes del Directorio... Puesta la moción del accionista Estado Nacional a votación, la misma es **aprobada por mayoría absoluta de acciones con derecho a voto presentes** por 371.506.231 votos a favor; 1.089.013 en contra y; 46.127 abstenciones. Seguidamente, se pone a consideración el **decimocuarto punto del Orden del Día: Elección de un miembro titular y un suplente de Directorio por la Clase A y fijación del mandato.** Toma la palabra el Presidente quien recuerda que, en particular para este punto, la Asamblea sesionará como especial de Clase "A". Toma la palabra el representante del Estado Nacional – Ministerio de Energía y Minería – Certificado N°280, quien mociona y vota que **se designe al Sr. Emilio José Apud, DNI N°4.532.965 como director titular por las acciones Clase "A"** y se fije en un ejercicio su mandato. Asimismo, informa que el candidato reviste la condición de independiente conforme resulta de las Normas de la Comisión Nacional de Valores (T.O.2013). Toma la palabra el Presidente quien informa que **se toma nota de lo resuelto por el accionista de la Clase A.** Seguidamente, se somete a consideración el **decimoquinto punto del Orden del Día: Elección de miembros titulares y suplentes del Directorio por la Clase D y fijación del mandato.** En forma previa a tratar el punto del orden del día, la Secretaria informa que resulta necesario realizar una serie de consideraciones. En primer lugar, recuerda que para el tratamiento de este punto la Asamblea sesionará como especial de la Clase "D". En segundo lugar, tal como se hizo saber a los señores Accionistas a través de la información relevante puesta a su disposición en virtud del art. 70 de la Ley de Mercado de Capitales 26.831, el Directorio, en su reunión del pasado 6 de



ES COPIA

G. T. F.

Tierra del Fuego Antártida e Islas del Atlántico Sur  
FOLIO  
Nº 471

ES COPIA

CONVENIO REGISTRADO  
BAJO Nº 17990  
FECHA 01 SEP 2017

Sofía Berberovic  
Coörd. de Secretaría Gral.  
Agencia de Recaudación FISCAL  
Prov. de Tierra del Fuego A. G. N.

ROBERTO J. PARRIL  
MAT. 1761  
ESCRIBANO

Domínguez Enrique GONZALEZ  
Subdirector General de Despacho,  
Compañía y Registro - S.L. y T.

abril, resolvió proponer a la Asamblea de Accionistas, de acuerdo con la práctica habitual en los mercados internacionales de capitales, como aquellos en los que cotiza la sociedad y de conformidad con lo dispuesto en los artículos 11, inciso f) y 22, inciso b) del Estatuto de YPF, lo siguiente: (i) Designar como Directores Titulares por la Clase D a los señores Miguel Ángel Gutiérrez, Roberto Luis Monti, Norberto Alfredo Bruno, Néstor José Di Pierro, Juan Franco Donnini, Gabriel Alejandro Fidel, Juan Carlos Abud, Carlos Alberto Felices, Daniel Gustavo Montamat, Fabián Jorge Rodríguez Simón, Inés María Leopoldo, Daniel Alberto Kokogian, Octavio Oscar Frigerio y Luis Augusto Domenech, todos ellos con mandato por un ejercicio. (ii) Designar como Directores Suplentes por la Clase D a los señores Gerardo Damián Canseco, Alejandro Rodrigo Monteiro, Luis Gustavo Villegas, Lucio Mario Tamburo, Miguel Lisandro Nieri, Daniel Cristian González Casartelli, Carlos Alberto Alfonsi, Fernando Raúl Dasso, Fernando Pablo Giliberti, Santiago Martínez Tanoira y Marcos Miguel Browne, todos ellos con mandato por un ejercicio. (iii) En caso de reemplazo temporal o definitivo de los directores titulares Roberto Luis Monti, Norberto Alfredo Bruno, Néstor José Di Pierro, Juan Franco Donnini y Gabriel Alejandro Fidel, fijar el siguiente orden de sustitución de cada uno de ellos, respectivamente: Gerardo Damián Canseco, Alejandro Rodrigo Monteiro, Luis Gustavo Villegas, Lucio Mario Tamburo y Miguel Lisandro Nieri. Los señores Daniel Cristian González Casartelli, Carlos Alberto Alfonsi, Fernando Raúl Dasso, Fernando Pablo Giliberti, Santiago Martínez Tanoira y Marcos Miguel Browne podrán reemplazar a cualquiera del resto de los directores por la Clase D aquí propuestos. Asimismo, se informa que, de acuerdo con la información recibida a la fecha por la compañía, los señores Miguel Ángel Gutiérrez, Roberto Luis Monti, Norberto Alfredo Bruno, Néstor José Di Pierro, Juan Franco Donnini, Gabriel Alejandro Fidel, Juan Carlos Abud, Carlos Alberto Felices, Daniel Gustavo Montamat, Fabián Jorge Rodríguez Simón, Inés María Leopoldo, Octavio Oscar Frigerio y Luis Augusto Domenech, revisten la condición de independientes; y Daniel Alberto Kokogian reviste la condición de no independiente, de conformidad con las Normas de la Comisión Nacional de Valores. Asimismo, se informa que, de acuerdo con la información recibida a la fecha por la compañía, los señores Alejandro Rodrigo Monteiro, Luis Gustavo Villegas, Lucio Mario Tamburo y Miguel Lisandro Nieri, revisten la condición de independientes; y Gerardo Damián Canseco, Daniel Cristian González Casartelli, Carlos Alberto Alfonsi, Fernando Raúl Dasso, Fernando Pablo Giliberti, Santiago Martínez Tanoira y Marcos Miguel Browne, revisten la condición de no independientes, de conformidad con las Normas de la Comisión Nacional de Valores. Se informa que se cuenta con las aceptaciones de cargos de todos los candidatos propuestos. Toma la palabra el representante del Estado Nacional - Ministerio de Energía y Minería Certificado N°281, quien **mociona y vota que se apruebe la propuesta del Directorio...** Puesta la moción del accionista Estado Nacional a votación, la misma es aprobada por mayoría absoluta de acciones con derecho a voto presentes, con 368.454.798 votos a favor; 3.225.017 votos en contra; y 960.556 abstenciones. **La Secretaria informa que, en vista del resultado de la votación, han sido designados como Directores por la Clase D con mandato por un ejercicio, los siguientes: Directores Titulares: Miguel Ángel Gutiérrez, Roberto Luis Monti, Norberto Alfredo Bruno, Néstor José Di Pierro, Juan Franco Donnini, Gabriel Alejandro Fidel, Juan Carlos Abud, Carlos Alberto Felices, Daniel Gustavo Montamat, Fabián Jorge Rodríguez Simón, Inés María Leopoldo, Daniel Alberto Kokogian, Octavio Oscar Frigerio, y Luis Augusto Domenech; y, como Directores Suplentes, Gerardo Damián Canseco, Alejandro Rodrigo Monteiro, Luis Gustavo Villegas, Lucio Mario Tamburo, Miguel Lisandro Nieri, Daniel Cristian González Casartelli, Carlos Alberto Alfonsi, Fernando Raúl Dasso, Fernando Pablo Giliberti, Santiago Martínez Tanoira y Marcos Miguel Browne, con el orden de reemplazo propuesto por el Directorio...** El Presidente informa que, no habiendo otros puntos en el Orden del Día para tratar, se levanta la Asamblea siendo las 13:10 horas, previo agradecimiento por su presencia a los señores Accionistas, Directores, Sindicos y a los representantes de la Comisión Nacional de Valores y de la Bolsa de Comercio de Buenos Aires. Asimismo agradece el acompañamiento recibido durante el año 2016, renovando las expectativas para que este año 2017 lo sigan acompañando.

José María Tenailon - Juan Manuel Carassale - Miguel Ángel Gutiérrez."

La presente acta obra a fs. 106 a 129 del Libro de Actas de Asamblea de YPF S.A. N°4, rubricado bajo el N°59591-12 el 10 de septiembre de 2012 por la Inspección General de Justicia.

"Acta N°399. En la Ciudad Autónoma de Buenos Aires, a los 28 días del mes de abril de 2017, en la sede social sita en Macacha Güemes 515, se reúne el Directorio de YPF, con la presencia de los directores titulares Sr. Miguel Ángel GUTIÉRREZ, Roberto MONTI, Norberto Alfredo BRUNO, Néstor José DI PIERRO, Juan Franco DONNINI, Gabriel Alejandro FIDEL, Juan Carlos ABUD, Carlos Alberto FELICES, Daniel Gustavo

9

FOPIO  
Nº

REFOLIO  
Nº

ES COPIA

Sofía Berelenti  
Coord. de Secretaría Gral.  
Agencia de Recaudación Fuegoña  
Prov. de Tierra del Fuego A. e I.A.S.

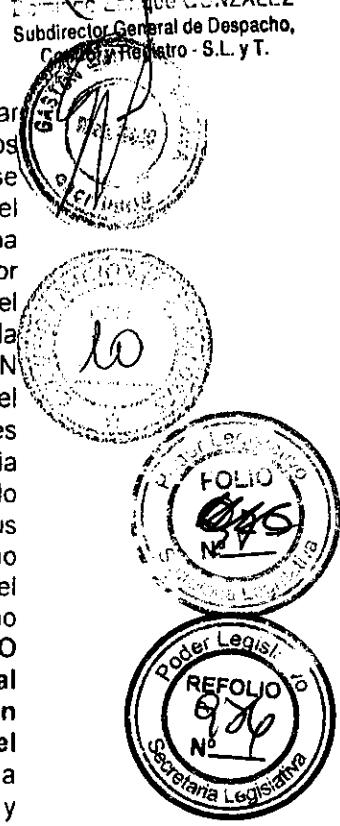


G. T. F.  
CONVENIO REGISTRADO  
BAJO N° 17990  
FECHA 01 SEP 2017

ES COPIA  
FOLIO 972  
N° 17990

Emilio José Apud González  
Subdirector General de Despacho,  
Com. de Registro - S.L. y T.

MONTAMAT, Fabián Jorge RODRIGUEZ SIMÓN, Inés María LEOPOLDO, Octavio Oscar FRIGERIO, Daniel KOKOGIAN, Luis Augusto DOMENECH y Emilio José APUD, y de los Síndicos Sres. Alejandro DÍAZ, Dolores PUJOL y Raquel Inés OROZCO. Asimismo, se encuentran presentes el CEO, Ricardo Darré, el CFO Daniel González, y la Secretaria del Directorio, Lorena Sánchez. Toma la palabra la Secretaria del Directorio, Sra. Lorena Sánchez quien informa que el señor Luis Augusto Domenech quien asiste por videoconferencia desde la ciudad de Orlando, Estados Unidos, ha delegado su firma en el acta en el presidente. Siendo las 14:05 horas y habiendo quórum, se declara abierta la sesión... A continuación, se somete a consideración el PRIMER PUNTO DEL ORDEN DEL DÍA: "Integración del Directorio. Designación del Presidente." Continuando con el uso de la palabra, la Sra. Secretaria expresa que con motivo de la elección de directores titulares por la Clase D, efectuada por la Asamblea General Ordinaria y Extraordinaria celebrada en el día de la fecha, corresponde, de acuerdo con lo dispuesto por el artículo 18 del Estatuto Social, que el Directorio distribuya los cargos del Directorio entre sus miembros. Toma la palabra el Sr. Carlos Felices, quien mociona que se designe como Presidente del Directorio al Sr. Miguel Ángel Gutiérrez. Seguidamente, el Sr. Miguel Ángel Gutiérrez agradece y propone a la Señora Lorena Sánchez para desempeñarse como Secretaria del Directorio... Luego de un intercambio de opiniones **EL DIRECTORIO RESUELVE POR MAYORÍA**, con la abstención del director propuesto: 1°) Designar al Sr. Miguel Ángel Gutiérrez como Presidente del Directorio de YPF S.A., con mandato por un ejercicio. 2°) Designar a la Sra. Lorena Sánchez como Secretaria del Directorio de la Sociedad. Seguidamente el Presidente acepta el cargo para el cual ha sido designado. Asimismo, se deja constancia de que todos los señores Directores y Síndicos designados, tanto titulares como suplentes, han aceptado expresamente su cargo mediante nota presentada a la Sociedad. A continuación la Sra. Secretaria manifiesta que el Directorio de YPF S.A. ha quedado así conformado:



Presidente

Miguel Ángel Gutiérrez

Directores Titulares:

- Roberto Luis Monti
- Norberto Alfredo Bruno
- Néstor José Di Pierro
- Juan Franco Donnini
- Gabriel Alejandro Fidel
- Juan Carlos Abud
- Carlos Alberto Felices
- Daniel Gustavo Montamat
- Fabián Jorge Rodríguez Simón
- Inés María Leopoldo
- Daniel Alberto Kokogian
- Octavio Oscar Frigerio
- Luis Augusto Domenech
- Emilio José Apud

Directores Suplentes:

- Gerardo Damián Canseco
- Alejandro Rodrigo Monteiro
- Luis Gustavo Villegas
- Lucio Mario Tamburo
- Miguel Lisandro Nieri
- Daniel Cristián González Casartelli
- Carlos Alberto Alfonsi
- Fernando Raúl Dasso
- Fernando Pablo Giliberti
- Santiago Martínez Tanoria
- Marcos Miguel Browne

Comisión Fiscalizadora

Miembros Titulares:

- Alejandro Fabián Díaz
- Maria Dolores Pujol
- Raquel Inés Orozco

Miembros Suplentes:

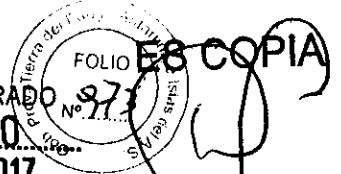
- Guillermo Stok
- Carlos Manuel Vidal
- Maria Rosa Eckard

**ES COPIA**

Sofía Beretovide  
Coord. Ejecutiva General  
Agencia de Recaudación FISCAL  
Prov. de Tierra del Fuego A. e I.A.S.



G. T. F.  
CONVENIO REGISTRADO  
BAJO N° 17.990  
FECHA 0.1 SEP 2017



Enrique GONZALEZ  
Subdirector General de Despacho,  
Registro - S.L. y T



Seguidamente, los miembros de la Comisión Fiscalizadora dejan constancia de la regularidad de las decisiones adoptadas por el Directorio. Se deja constancia de que los Señores Directores Roberto Monti, Norberto Bruno, Néstor Di Pierro, Juan Franco Donnini, Gabriel Alejandro Fidel y Juan Carlos Abud, quienes deben retirarse, en conocimiento del acta, delegan su firma en la misma en el señor Presidente.

Miguel Ángel Gutiérrez - Miguel Ángel Gutiérrez por Roberto Luis Monti - Miguel Ángel Gutiérrez por Norberto Alfredo Bruno - Miguel Ángel Gutiérrez por Néstor José Di Pierro - Miguel Ángel Gutiérrez por Juan Franco Donnini - Miguel Ángel Gutiérrez por Gabriel Alejandro Fidel - Miguel Ángel Gutiérrez por Juan Carlos Abud - Carlos Alberto Felices - Daniel Gustavo Montamat - Fabián Jorge Rodríguez Simón - Inés María Leopoldo - Daniel Alberto Kokogian - Octavio Oscar Frigerio - Miguel Ángel Gutiérrez por Luis Augusto Domenech - Emilio José Apud - Alejandro Fabián Díaz - Dolores Pujol y Raquel Inés Orozco."

La presente acta obra a fs. 74 a 77 del Libro de Actas de Directorio de YPF S.A. N°12. rubricado bajo el N°10702-17 el 20 de febrero de 2017 por la Inspección General de Justicia.



ES COPIA  
FOLIO 974



CERTIFICACION DE REPRODUCCIONES 000658443

1 CERTIFICACION NOTARIAL.- En mi carácter de Escribano Subrogante del  
 2 Registro Notarial N° 80 de la Capital Federal CERTIFICO que la reproducción  
 3 anexa, extendida en cuatro fojas útiles, que sello y rubrico, son TRANS-  
 4 CRIPCIONES FIELES DE LAS PARTES PERTINENTES de sus originales  
 5 consistentes en: 1) Acta de Asamblea General Ordinaria y Extraordinaria  
 6 número 44 de fecha 28 de abril de 2017, obrante de fojas 106 a la 129 inclu-  
 7 sive del Libro de Actas de Asamblea número 4, rubricado por la Inspección  
 8 General de Justicia de esta ciudad, bajo el número 59591-12, el 10 de sep-  
 9 tiembre de 2012.- 2) Acta de Directorio número 399, de fecha 28 de abril de  
 10 2017, obrante a fojas 74 a 77 inclusive del libro de Actas de Directorio N° 12,  
 11 rubricado por la Inspección General de Justicia de esta ciudad, bajo el núme-  
 12 ro 10702-17, el 20 de febrero de 2017, que se tienen a la vista para este ac-  
 13 to, doy fe, ambas pertenecientes a la sociedad "YPF SOCIEDAD ANONI-  
 14 MA".- En la Ciudad de Buenos Aires, a los doce días del mes de mayo del  
 15 año dos mil diecisiete.-



*[Handwritten signature]*

**ES COPIA**

Sonia Beretervide  
Coord. de Secretaria Gral.  
Agencia de Recaudación Fueguina  
Prov. de Tierra del Fuego A. e I.A.S.



16  
17  
18  
19  
20  
21  
22  
23  
24  
25





CONVENIO REGISTRADO  
BAJO Nº 17990  
FECHA 01 SEP 2017

ES COPIA

Ministerio de Justicia y Derechos Humanos  
Inspección General de Justicia

Domingo Enrique GONZALEZ  
Subdirector General de Despacho,  
Control y Registro - S.L. y T.

2017 - Año de las energías renovables

ES COPIA Hoja: 1



Número Correlativo I.G.J.: 153240  
SOC. ANONIMA

CUIT:

Razón Social :  
YPF

Sofía Beretervide  
Coord. de Secretaría Gral.  
Agencia de Recaudación Fueguina  
Prov. de Tierra del Fuego A. e I.A.S.



(antes):  
Número de Trámite: 7747678  
C.Trám. Descripción

02201 ARTICULO 60 TRAM. PRECALIFICADO

Escritura/s  
y/o instrumentos privados: 28/04/2017

Inscrito en este Registro bajo el numero: 13849  
del libro: 85 , tomo: -  
de: SOCIEDADES POR ACCIONES

C.C.: 1

Buenos Aires, 13 de Julio de 2017

*Sylvia M. Burgos*  
SILVIA M. BURGOS  
JEFA  
DEPARTAMENTO REGISTRAL  
INSPECCION GENERAL DE JUSTICIA

CERTIFICACION en foja Actua-  
ción Notarial Nº T018633966.-



\*0757152\*



*[Handwritten signature]*



FOLIO No. 876

G. T. F.  
CONVENIO REGISTRADO  
BAJO N° 17990  
FECHA 01 SEP 2017

Domingo Enrique GONZALEZ  
Subdirector General de Despacho,  
Control Registro - S.L. y T.  
T 018633966




Buenos Aires, 24 de agosto de 2017

En mi carácter de escribano Titular del Registro Notarial N° 342.-

Seis

CERTIFICO que la reproducción anexa, extendida en foja/s, que sello y firmo, es COPIA FIEL de su original, que tengo a la vista, con el documento portante consiste en fotocopia de Acta de Asamblea Ordinaria y Extraordinaria N° 44, de fecha 28 de abril de 2017.-



**ES COPIA**

Sofia Berjervite  
Coord. de Secretaría Grat.  
Agencia de Recaudación Fueguina  
Piov. de Tierra del Fuego C. e I.A.S.

*[Handwritten signature]*



FOLIO  
Nº 977

**LEGALIZACION**  
LEY 404

G. T. F.

ES COPIA FIEL DEL ORIGINAL

CONVENIO REGISTRADO  
BAJO Nº **17990**  
FECHA **01 SEP 2017**

Domingo Enrique GONZALEZ  
Subdirector General de Despacho,  
Control y Registro - S.L. y T.

014030964



EL COLEGIO DE ESCRIBANOS de la Ciudad de Buenos Aires, Capital Federal de la República

Argentina, en virtud de las facultades que le confiere la ley orgánica vigente, LEGALIZA la Firma

y sello del escribano **ROBERTO JORGE PARRAL**

obrantes en el documento anexo, presentado en el día de la fecha bajo

el Nº **170824406840/0**

La presente legalización no juzga sobre

el contenido y forma del documento.

Buenos Aires, **jueves 24 de agosto de 2017**



*[Signature]*  
ESC. NORMA HAYDEE PADOVANI  
COLEGIO DE ESCRIBANOS  
CONSEJERA

**ES COPIA**

*[Signature]*  
Sonia Beretén de  
Coord. de Secretaría Gral.  
Agencia de Recaudación Fueguina  
Prov. de Tierra del Fuego A. e I.A.S.



**ES COPIA**

Sofia Beretervide  
Coord. de Secretarías  
Agencia de Reordenamiento Territorial  
Prov. de Tierra del Fuego A.G.T.A.S.

**ANEXO II**

**ANTECEDENTES DEL AREA**

G. T. F. ES COPIA FIDEL DEL ORIGINAL  
CONVENIO REGISTRADO  
BAJO N° 17990  
FECHA 01 SEP 2017

Domingo Enrique GONZALEZ  
Subdirector General de Despacho,  
Control y Registro - S.L. y T.

La Empresa YPF S.A. es la titular de la concesión de explotación de hidrocarburos del Área costa afuera denominada MAGALLANES, perteneciente a la Cuenca Austral, en virtud de lo dispuesto por el Artículo 4° de la Ley N° 24.145.

La referida concesión tiene una vigencia de VEINTICINCO (25) años, cuyo vencimiento opera con fecha 14 de noviembre de 2017, pudiendo ser prorrogada por plazos sucesivos de DIEZ (10) años, según establece en el Artículo 35 de la Ley N° 17.319 y sus modificatorias.

Si bien YPF S.A. es la titular de la concesión de explotación, la operación integral del Área MAGALLANES está a cargo de la Empresa ENAP SIPETROL ARGENTINA SOCIEDAD S.A, de acuerdo con lo previsto en el contrato de UNIÓN TRANSITORIA DE EMPRESAS suscripto entre las empresas que las antecedieron: YACIMIENTOS PETROLÍFEROS FISCALES SOCIEDAD DEL ESTADO y SOCIEDAD INTERNACIONAL PETROLERA SOCIEDAD ANÓNIMA, y en el Acuerdo Ratificatorio de fecha 25 de abril de 1991, que fueran aprobados por Decreto N° 1.460 de fecha 1° de agosto de 1991, teniendo cada una de ellas una participación del CINCUENTA POR CIENTO (50%) sobre la producción obtenida.

El área en cuestión, ubicada en la boca oriental del ESTRECHO DE MAGALLANES, tiene la particularidad de asentarse sobre TRES (3) jurisdicciones concedentes: la del ESTADO NACIONAL y las de las provincias de SANTA CRUZ y TIERRA DEL FUEGO, ANTÁRTIDA E ISLAS DEL ATLÁNTICO SUR, abarcando una superficie total de TRESCIENTOS SESENTA Y NUEVE KILÓMETROS CUADRADOS CON DIECINUEVE HECTÓMETROS CUADRADOS (369,19 km<sup>2</sup>).

La Provincia de Santa Cruz sancionó la Ley N° 3295 en virtud de la cual, se extendieron las concesiones de YPF S.A. en dicha provincia. La Ley N° 3295 incluyó la extensión del plazo de la Concesión del Área en la porción bajo su jurisdicción por el término de 25 años, operando por tanto el nuevo vencimiento de dicha superficie del área concesionada el 14 de noviembre de 2042.

Por su parte, la Jefatura de Gabinete de Ministros de la Nación dictó la Decisión Administrativa N°1 de fecha 7 de enero de 2016 por la cual se extiende el plazo de la Concesión por el término de 10 años a partir del 14 de Noviembre de 2017, en la fracción correspondiente a la jurisdicción concesionada del Estado Nacional.

NSA



G. T. F.  
CONVENIO REGISTRADO  
BAJO N° 17990  
FECHA 01 SEP 2017

ES COPIA  
FOLIO 379  
Eduardo Enrique GONZALEZ  
Subdirector General de Despacho,  
Control y Registro - S.L. y T.  
36-14 01

ES COPIA  
FOLIO 379  
Sofía Beretelide  
Coord. de Secretaría Gral.  
Agencia de Recaudación FISCAL  
Prov. de Tierra del Fuego A. e I. A. S.

Poder Legislativo  
REFOLIO 503  
No. 10  
Legislativa

## HIDROCARBUROS

Ley N° 24.148

Federalización de Hidrocarburos. Transformación Empresarial y Privatización del Capital de Y.P.F. Sociedad Anónima. Privatización de Activos y Acciones de Y.P.F. Sociedad Anónima. Disposiciones Complementarias.

Sanccionada: Setiembre 24 de 1992.  
Promulgada parcialmente: Octubre 13 de 1992.

El Senado y Cámara de Diputados de la Nación Argentina reunidos en Congreso, etc., sancionan con fuerza de Ley:

### TITULO I — FEDERALIZACION DE HIDROCARBUROS

**ARTICULO 1°** — Tránsito el dominio público de los yacimientos de hidrocarburos del ESTADO NACIONAL a las Provincias en cuyos territorios se encuentren, incluyendo los situados en el mar adyacente a sus costas hasta una distancia de DOCE (12) millas marinas medidas desde las líneas de base reconocidas por la legislación vigente. Dicha transición tendrá lugar cuando se haya cumplido lo establecido en el Artículo 22 de la presente, salvo en los casos que se consignen a continuación, en los que ella tendrá lugar a partir del vencimiento de los respectivos plazos legales y/o contractuales:

a) las áreas actualmente asignadas a YPF SOCIEDAD ANONIMA para sus actividades de explotación y/o explotación por sí, por terceros o asociada a terceros, que se consignen en el ANEXO I y III de esta ley;

b) las concesiones de explotación de hidrocarburos otorgadas a empresas privadas de conformidad a las disposiciones de las Leyes Nros. 17.319 y 23.696 y los Decretos Nros. 1055/89, 1212/89 y 1589/89, vigentes a la fecha de entrada en vigor de la presente ley y que se detallan en el ANEXO II; y

c) los permisos de exploración y concesiones de explotación que se otorguen en el futuro, como consecuencia de la reconversión de contratos celebrados con respecto a áreas asignadas a YPF SOCIEDAD ANONIMA, que se consignen en los ANEXOS I y III de esta ley.

En el caso de las áreas que, en el marco de la Ley N° 17.319, se encuentren comprendidas en concursos en trámite al momento de promulgarse la presente, convocados con la finalidad de otorgar permisos de exploración o concesiones de explotación, detalladas en el ANEXO IV, y que no hayan sido adjudicadas, la transferencia de dominio se efectivizará al cumplirse con lo establecido en el Artículo 22 de esta ley.

El Poder Ejecutivo Nacional podrá hacer las correcciones que correspondan en la imputación de las áreas incluidas en los ANEXOS I a IV, provenientes de diferencias que pudieren surgir entre las coordenadas consignadas en dichos anexos y las que resulten de la documentación antecedente de las mismas,

Continuarán perteneciendo al ESTADO NACIONAL los yacimientos de hidrocarburos que se encontraren en el territorio de la Capital Federal o en su jurisdicción sobre el lecho argentino del Río de la Plata, como así también aquellos que se hallaren a partir del límite exterior del mar territorial, en la plataforma continental o bien hasta una distancia de DOSCIENTAS (200) millas marinas medidas a partir de las líneas de base.

**ARTICULO 2°** — En lo que concierne a las áreas referidas en el segundo párrafo del artículo precedente, en las que en el trámite de su respectivo concurso aún no se hubieren presentado ofertas a la fecha de entrada en vigencia de esta ley y hasta que se cumpla lo establecido en el Artículo 22, las Provincias en cuyos territorios se encuentren, tendrán participación necesaria en:

a) la determinación del porcentaje de las regalías que, dentro de lo establecido por la legislación vigente, corresponda fijar; y


b) el análisis y evaluación de las ofertas que se formulen y en la adjudicación que se efectúe.

Dicha participación deberá efectivizarse dentro de los plazos y modalidades que determine la Autoridad de Aplicación de la Ley de Hidrocarburos N° 17.319. Si se tratare de áreas compartidas entre dos o más Provincias y no existiere acuerdo, la decisión será tomada por la Autoridad de Aplicación antes aludida.

**ARTICULO 3°** — Otórgase a YPF SOCIEDAD ANONIMA permiso de exploración sobre la totalidad de las áreas que tiene asignadas para tal fin y que se detallan en el ANEXO I-A y III de la presente, las que se registrarán por los Artículos 16 y siguientes de la Ley N° 17.319 y sus normas complementarias y reglamentarias, sin que resulte aplicable lo dispuesto en el Artículo 25 de dicha ley.

VIERNES 6 DE NOVIEMBRE DE 1992

**ES COPIA**

  
Sofía Benítez  
Coordinadora General  
Agencia de Promoción y Asesoría  
Prov. de Tierra del Fuego y A.T.S.

36 - 14 02


G. T. F.

CONVENIO REGISTRADO

BAJO N° 17.990

FECHA 01 SEP 2017

**ES COPIA**

  
Domingo Enrique GONZÁLEZ  
Subdirector General de Despacho,  
Control y Registro - S.L. y T.

**ARTICULO 4°** — Transformanse en concesiones de explotación regidas por los Artículos 27 y siguientes de la Ley N° 17.319 y sus normas complementarias y reglamentarias, las áreas que YPF SOCIEDAD ANONIMA tiene actualmente en explotación, consignadas en el ANEXO I-B de la presente, sin que resulte aplicable a dichas concesiones lo dispuesto en el Artículo 34 de dicha ley.

Otórganse a YPF SOCIEDAD ANONIMA concesiones de transporte sobre los oleoductos, poliductos y demás instalaciones conexas fijas y permanentes que actualmente tiene en explotación, las que se registrarán por los Artículos 39 y siguientes de la Ley N° 17.319 y sus normas complementarias y reglamentarias.

**ARTICULO 5°** — El PODER EJECUTIVO NACIONAL constituirá, dentro de los TREINTA (30) días de promulgada esta ley, una Comisión de Provincialización de Hidrocarburos que estará integrada por CUATRO (4) representantes del PODER LEGISLATIVO NACIONAL, en forma igualitaria para ambas Cámaras, por DOS (2) representantes designados por las Provincias productoras de hidrocarburos y por CUATRO (4) miembros que designará el PODER EJECUTIVO NACIONAL, la que tendrá a su cargo redactar un proyecto de ley que, exclusivamente, contenga las modificaciones que permitan ordenar, adaptar y perfeccionar el régimen de la Ley N° 17.319 con relación a las disposiciones del presente Título. La Comisión deberá expedirse y presentar el proyecto de ley a consideración del PODER LEGISLATIVO NACIONAL antes del 31 de diciembre de 1992.

**TITULO II — TRANSFORMACION EMPRESARIA Y PRIVATIZACION DEL CAPITAL DE YPF SOCIEDAD ANONIMA**

**ARTICULO 6°** — En todo lo que no sea modificado por la presente ley y su ANEXO V, y sin perjuicio de las reformas estatutarias que, mediante los mecanismos y procedimientos societarios se dispongan, apruébase lo dispuesto por el Decreto N° 2778 del PODER EJECUTIVO NACIONAL

de fecha 31 de diciembre de 1990 que transformó a YACIMIENTOS PETROLIFEROS FISCALES SOCIEDAD DEL ESTADO en YPF SOCIEDAD ANONIMA, regida por la Ley N° 19.550, Capítulo II, Sección V, Artículos 163 a 307 (texto ordenado en 1984), con la finalidad de que sea una empresa de hidrocarburos integrada, económica y financieramente equilibrada, rentable y con una estructura de capital abierto.

Mientras la participación del ESTADO NACIONAL y de las Provincias en el capital social de YPF SOCIEDAD ANONIMA sea mayoritaria, no le será aplicable a esta empresa legislación o normativa administrativa alguna, dictada o a dictarse, que reglamente la administración, gestión y control de las empresas en las que el ESTADO NACIONAL tenga participación.

**ARTICULO 7°** — Ampliase el listado que figura en el Anexo I de la Ley N° 23.696 respecto de YPF SOCIEDAD ANONIMA, autorizándola a efectuar los actos jurídicos que se mencionan en el Anexo V que integra la presente ley.

**ARTICULO 8°** — El capital social de YPF SOCIEDAD ANONIMA estará representado por acciones, cuyas Clases serán atribuidas del modo que a continuación se señala:

a) Clase "A": Las acciones pertenecientes al ESTADO NACIONAL, equivalentes al CINCUENTA Y UNO POR CIENTO (51 %) del Capital Social, con el derecho de acrecer que se contempla en el tercer párrafo "in fine" del presente. Las acciones de esta Clase a vender al capital privado se convertirán en Clase "D";

b) Clase "B": Las acciones que adquieran las Provincias en cuyo territorio se hallen ubicados yacimientos de hidrocarburos o, en su caso, por las Provincias no productoras de hidrocarburos, hasta un TREINTA Y NUEVE POR CIENTO (39 %) del Capital Social, distribuidas entre ellas. Las acciones de esta Clase a vender al capital privado se convertirán en Clase "D";


**ES COPIA**

G. T. F.

CONVENIO REGISTRADO  
BAJO N° 17990  
FECHA 01 SEP 2017

Sofía Beretervide  
Coord. de Secretaría Gral.  
Agencia de Recaudación Fidequímica  
Prov. de Tierra del Fuego A. e I. A. S.

**ES COPIA**



Domínguez Enrique GONZÁLEZ  
Subdirector General de Despacho,  
Control y Registro - S.L. y T.

36 - 14 03



c) Clase "C": Las acciones que adquiriera el personal de la empresa, hasta el DIEZ POR CIENTO (10 %) del Capital Social, bajo el régimen de Propiedad Participada de la Ley N° 23.606; y

d) Clase "D": Las acciones que el ESTADO NACIONAL y las Provincias vendan al capital privado.

La distribución de acciones se llevará a cabo una vez que se hayan cumplido los requisitos establecidos en los Artículos 19, 20 y 21 de la presente ley.

En caso que el monto que, de acuerdo con el procedimiento establecido en la presente ley, se determinare en concepto de deuda por regalías de gas y petróleo en favor de las Provincias que desearan recibir o adquirir acciones Clase "B", fuere superior al precio de colocación en bolsa del treinta y nueve por ciento (39 %) del capital social de YPF SOCIEDAD ANONIMA dichas Provincias recibirán o adquirirán esas acciones en proporción a sus respectivas acreencias por regalías hidrocarburíferas determinadas según el Artículo 19 de esta ley. Si las acciones que recibieran o adquirieran las Provincias en cuyo territorio se hallen ubicados yacimientos de hidrocarburos, no alcanzaren el treinta y nueve por ciento (39 %) del Capital Social de YPF SOCIEDAD ANONIMA, el ESTADO NACIONAL podrá otorgar una prioridad de compra de dichas acciones a los ESTADOS PROVINCIALES. En caso que los ESTADOS PROVINCIALES no adquirieren parte o todas las acciones de la Clase "B" y/o en caso que el personal no adquiriere parte o todas las acciones de la Clase "C", el ESTADO NACIONAL tendrá el derecho de acrecer con relación a las acciones no adquiridas, convirtiéndose tales acciones en Clase "A".

Mientras las acciones Clase "A" representen, como mínimo, un VEINTE POR CIENTO (20 %) del Capital Social, se requerirá ineludiblemente su voto afirmativo para:

1. — Decidir su fusión con otra u otras Sociedades.

2. — Aceptar que YPF SOCIEDAD ANONIMA, a través de la cotización de sus acciones en Bolsas de Comercio o Mercados de Valores, sufra una situación de copiamiento accionario consentido u hostil que represente la posesión del CINCUENTA Y UNO POR CIENTO (51 %) del Capital Social de YPF SOCIEDAD ANONIMA.

3. — Transferir a terceros, la totalidad de los derechos de explotación concedidos en el marco de la Ley N° 17.319, sus normas complementarias y reglamentarias, y la presente, de modo tal que ello determine el cese total de la actividad exploratoria y de explotación de YPF SOCIEDAD ANONIMA.

4. — La disolución voluntaria de YPF SOCIEDAD ANONIMA.

Para tomar las decisiones referidas en los incisos 3 y 4 del presente artículo se requerirá, además del voto afirmativo de las acciones Clase "A" referido al inicio del párrafo precedente, la previa aprobación por ley.

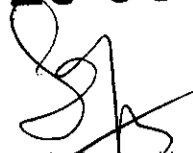
La reducción de la tenencia del paquete accionario de la Clase "A" por debajo del VEINTE POR CIENTO (20 %) del capital social de YPF SOCIEDAD ANONIMA, requerirá la previa aprobación por ley.

### TITULO III - PRIVATIZACION DE ACTIVOS Y ACCIONES DE YPF SOCIEDAD ANONIMA

ARTICULO 9° — Apruébase la declaración de "sujeto a privatización" del Capital Social de YPF SOCIEDAD ANONIMA.

Ejecutados los actos mencionados en el Anexo 1 de la Ley N° 23.696, con la ampliación dispuesta en el Artículo 7° de la presente y cumplido lo dispuesto en el artículo precedente, las acciones Clase "D" representativas del Capital Social de YPF SOCIEDAD ANONIMA, serán vendidas en bolsas y mercados bursátiles nacionales y/o internacionales.

**ES COPIA**



Sofía Beretervide  
Coord. de Secretaría Gral.  
Agencia de Recaudación Faguina  
Prov. de Tierra del Fuego A. e I.A.S.

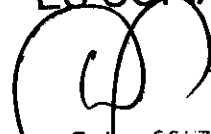
G. T. F.

CONVENIO REGISTRADO

BAJO N° 17990

FECHA 01 SEP 2017

**ES COPIA**



Domingo Enrique GONZALEZ  
Subdirector General de Despacho,  
Control y Registro - S.L. y T.

36 - 14 04

El ESTADO NACIONAL asumirá todos los créditos y deudas originadas en causa, título o compensación existentes al 31 de diciembre de 1990, que no se encuentren reconocidos como tales en los estados contables de YACIMIENTOS PETROLIFEROS FISCALES SOCIEDAD DEL ESTADO a dicha fecha, que fueran auditados por la SINDICATURA GENERAL DE EMPRESAS PUBLICAS, como también toda contingencia, reconocida o no en dichos estados contables, generada por hechos ocurridos y/o en operaciones celebradas a dicha fecha, siempre que exista decisión firme de autoridad jurisdiccional competente, debiendo mantener indemne a YPF SOCIEDAD ANONIMA de todo reclamo que se realice por estas cuestiones.

Por su parte, YPF SOCIEDAD ANONIMA deberá absorber los resultados acumulados negativos de los Estados Contables de YACIMIENTOS PETROLIFEROS FISCALES SOCIEDAD DEL ESTADO al 31 de diciembre de 1990 en los estados contables al 31 de diciembre de 1991, en moneda de dicha fecha hasta agotar el saldo de ajuste de capital existente a la fecha precitada.

**ARTICULO 10.** — El ESTADO NACIONAL y las Provincias enajenarán conjuntamente, mediante los procedimientos establecidos en el Artículo 9° de esta ley y en proporción a sus respectivas tenencias, las acciones de las que resultasen titulares en un porcentaje no inferior al CINCUENTA POR CIENTO (50 %) del capital social de YPF SOCIEDAD ANONIMA. La enajenación se efectuará en un plazo máximo de TRES (3) años a partir de la distribución prevista en el Artículo 8° de la presente ley.

La primera oferta representará un mínimo del VEINTE POR CIENTO (20 %) del capital social.

El Poder Ejecutivo Nacional establecerá las condiciones y los volúmenes más propicios para cada licitación de acciones. Determinará o no, para cada una de ellas, los porcentajes máximos para ser adquiridos por grandes inversores nacionales o extranjeros, debiendo reservar un porcentaje de la oferta para pequeños inversores argentinos.

El Directorio estará compuesto por un mínimo de SIETE (7) miembros. Mientras el ESTADO NACIONAL conserve por lo menos un VEINTE POR CIENTO (20 %) del capital social, las acciones Clase "A" elegirán DOS (2) Directores, que serán designados por el Poder Ejecutivo Nacional a propuesta del Honorable Congreso de la Nación.

Las Provincias podrán enajenar anticipadamente sus tenencias accionarias.

**ARTICULO 11.** — La valorización de los activos y actividades y derechos incluidos en el Anexo I de la Ley N° 23.696 con la ampliación dispuesta por el Artículo 7° de la presente, será efectuada, en cada caso, por las Entidades Públicas o Privadas, Nacionales o Internacionales que se considere apropiado convocar a esos efectos.

**ARTICULO 12.** — Créase la Comisión de Privatización de los activos de YPF SOCIEDAD ANONIMA, que tendrá por función supervisar el cumplimiento de la presente ley, quedando facultada para requerir todo tipo de información y que estará integrada por NUEVE (9) miembros: TRES (3) representantes designados por el Poder Ejecutivo Nacional, DOS (2) diputados en representación de la Honorable Cámara de Diputados de la Nación, DOS (2) senadores en representación de la Honorable Cámara de Senadores y DOS (2) jubilados por las entidades más representativas del sector.

**ARTICULO 13.** — Exclusivamente en las ventas previstas en el ANEXO V de esta ley, YPF SOCIEDAD ANONIMA concederá al personal que, al momento de la transferencia, se encuentre afectado directamente a cada una de las privatizaciones, hasta el DIEZ POR CIENTO (10 %) del producido de la operación de que se trate, de conformidad a las condiciones que se establezcan en la reglamentación respectiva.



ES COPIA



Domingo Enrique GONZALEZ  
Subdirector General de Despacho,  
Control y Registro - S.L. y T.

ES COPIA

36 - 14 05



Sofía Beltrévide  
Coord. de Secretaría Gral.  
Agencia de Recaudación FISCAL  
Prov. de Tierra del Fuego A. e I. S.

**ARTICULO 14.** — Transfírese a YPF SOCIEDAD ANONIMA el dominio de los inmuebles de propiedad del ESTADO NACIONAL, o de las Provincias, estos últimos una vez cumplidos los requisitos establecidos por el Artículo 21 de la presente, donde se encuentren asentadas plantas, depósitos u otras instalaciones fijas productivas o fabriles de la citada Sociedad Anónima, en cualquiera de sus denominaciones, actualmente ocupados por aquella.

**ARTICULO 15.** — Establécese que no resultará aplicable la Ley N° 11.867 de "Transmisión de Establecimientos Comerciales e Industriales", a las enajenaciones de establecimientos comerciales o Industriales, ni a la transmisión de activos y actividades, ni a las asociaciones y concesiones de derechos que, en cumplimiento de lo dispuesto por esta ley, efectuará YPF SOCIEDAD ANONIMA, siempre que ésta o el ESTADO NACIONAL se hagan cargo de los pasivos existentes a la fecha de la enajenación, transmisión, asociación o concesión de la que se trate.

**ARTICULO 16.** — Deberá ser condición de venta de los activos comprendidos en el ANEXO V de la presente ley, cualquiera sea la metodología a emplear, que el comprador, de acuerdo a lo prescripto por la Ley N° 22.282 y según se establezca en las Bases y Condiciones respectivas, no adquirirá a través del activo objeto de la operación una posición controlante en el mercado, de modo que pueda resultar perjuicio para el interés económico general.

**ARTICULO 17.** — La Comisión Bicameral de Seguimiento de las Privatizaciones prevista en la Ley N° 23.696, conforme las atribuciones establecidas en dicha norma, deberá verificar que las transferencias accionarias así como la realización de activos que se efectúen cumplan con los requisitos de esta ley y lo establecido en el Decreto N° 1055 del 10 de octubre de 1989.

En tales casos deberá obligatoriamente emitir dictamen respecto de:

- Pliego de Bases y Condiciones y sus modificaciones;
- Evaluación y adjudicación de ofertas; y
- Contrato definitivo de privatización con todos sus anexos y documentación complementaria.

**ARTICULO 18.** — Sin perjuicio de las competencias privativas atribuidas al PODER EJECUTIVO NACIONAL POR LA Ley N° 17.319 y sus normas complementarias y reglamentarias, el MINISTERIO DE ECONOMIA Y OBRAS Y SERVICIOS PUBLICOS DE LA NACION será la Autoridad de Aplicación de los Títulos II y III de la presente ley, quedando facultado para realizar y aprobar todos los actos jurídicos contemplados en el Capítulo II de la Ley N° 23.696, que resulten necesarios para el cumplimiento de lo dispuesto en la presente.

#### TITULO IV — DISPOSICIONES COMPLEMENTARIAS

**ARTICULO 19.** — El ESTADO NACIONAL determinará, a través del MINISTERIO DE ECONOMIA Y OBRAS Y SERVICIOS PUBLICOS DE LA NACION y de acuerdo con las Provincias afectadas, el monto de la deuda reclamada por éstas en concepto de regalías de petróleo y gas. En caso de determinarse una acreencia en favor de las Provincias, la misma será cancelada mediante la entrega de Acciones Clase "B" de YPF SOCIEDAD ANONIMA y/o de Bonos de Consolidación de Regalías de Hidrocarburos. Estos Bonos podrán ser empleados por las Provincias, a su valor nominal, para la adquisición de las acciones Clase "B" de YPF SOCIEDAD ANONIMA, para cancelar deudas con el ESTADO NACIONAL, para adquirir otros activos del ESTADO NACIONAL que éste enajene (total o parcialmente, o bien a su valor de mercado para otras aplicaciones. En el caso de recibir las Provincias acciones Clase "B" de YPF SOCIEDAD ANONIMA o de optar por aplicar los Bonos de Consolidación de Regalías de Hidrocarburos a la adquisición de las mismas, el precio de éstas será el que resulte de la primera colocación de las acciones de dicha sociedad en el mercado, la que se realizará de acuerdo con lo establecido en el Artículo 10 de esta ley.



**ES COPIA**

Sofía Bertréide  
Coordinadora General  
Agencia de Registros y Catastro  
Provincia de Tierra del Fuego A. e I.A.S.

G. T. F.

CONVENIO REGISTRADO  
BAJO N° 17990  
FECHA 01 SEP 2017

**ES COPIA**

Domingo Enrique GONZALEZ  
Subdirector General de Despacho,  
Control y Registro - S.L. y T.

36 - 14 06

Facúltase al MINISTERIO DE ECONOMIA Y OBRAS Y SERVICIOS PUBLICOS DE LA NACION a disponer la emisión de los Bonos de Consolidación de Regalías de Hidrocarburos, por intermedio del BANCO CENTRAL DE LA REPUBLICA ARGENTINA en su carácter de agente financiero del Gobierno Nacional y con las características que fije el Ministerio, tendientes a cancelar la deuda que por tal concepto se determinare.

Los Bonos serán entregados a las Provincias dentro de los SESENTA (60) días de cumplido el Artículo 21 de la presente.

Establécese que, en el caso específico de reclamaciones y demandas que se funden en la aplicación de la Escala de Conversión prescripta por el Decreto N° 1096 del PODER EJECUTIVO NACIONAL del 14 de junio de 1985 a la liquidación de regalías de petróleo o gas, o que se motiven en la mora en el pago de ellas, su monto se determinará mediante el procedimiento establecido en el primer párrafo de este artículo y su pago podrá efectuarse en especie.

**ARTICULO 20.** — El ESTADO NACIONAL reconocerá a las Provincias en cuyo territorio se encuentren, a título de participación, el diez por ciento (10 %) sobre el derecho de asociación percibido y, en su caso, a percibir, por las denominadas Áreas Centrales de YPF SOCIEDAD ANONIMA y por las áreas de las Cuencas Austral y Noroeste. Este reconocimiento se efectuará, en efectivo, dentro de los TREINTA (30) días de haberse percibido el o los pagos de los que se tratara o, si ya se hubieren percibido, dentro de los TREINTA (30) días de la promulgación de la presente ley. En caso que se tratara de yacimientos que se encontraren situados en el territorio de dos o más Provincias, la participación precedentemente referida se llevará a cabo en proporción a las reservas existentes en el área.

**ARTICULO 21.** — La adhesión de las Provincias a lo establecido en la presente, se hará por ley que disponga la aceptación sin reservas de la determinación de la Consolidación Total de Regalías de Hidrocarburos efectuada y la forma de pago prevista en el Artículo 19 y la participación dispuesta en el Artículo 20, así como la transferencia de los inmuebles de propiedad de las Provincias, de acuerdo a lo establecido en el Artículo 14 de la presente.

**ARTICULO 22.** — La transferencia del dominio dispuesta por el Artículo 1° de esta ley, se perfeccionará después de sancionada y promulgada la ley cuya elaboración se encomienda a la Comisión de Provincialización de Hidrocarburos por el Artículo 5°.

En las áreas cedidas a las Provincias en virtud de lo establecido en el Artículo 20 del Decreto N° 1055 del 10 de octubre de 1989, la transferencia establecida en el Artículo 1° de la presente, se perfeccionará al momento de promulgarse esta ley.

**ARTICULO 23.** — Destinase al Régimen Nacional de Previsión Social el CIENTO POR CIENTO (100 %) de los recursos que obtenga el Estado Nacional por la venta de las Acciones Clase "A" de YPF SOCIEDAD ANONIMA, sin perjuicio de la aplicación de lo dispuesto en el Artículo 31 de la Ley 23.966, respecto de los fondos provenientes de los derechos de asociación de las áreas de la Cuenca Noroeste y de la privatización de los demás activos incluidos en el ANEXO V de la presente ley. Los recursos mencionados en el presente artículo deberán aplicarse exclusivamente al aumento de los haberes previsionales.

**ARTICULO 24.** — Comuníquese al Poder Ejecutivo Nacional. — ALBERTO R. PIERRI. — EDUARDO MENEM. — Esther H. Pertyra Arandia de Pérez Pardo. — Edgardo Piuizzi.

DADA EN LA SALA DE SESIONES DEL CONGRESO ARGENTINO, EN BUENOS AIRES, A LOS VEINTICUATRO DÍAS DEL MES DE SEPTIEMBRE DEL AÑO MIL NOVECIENTOS NOVENTA Y DOS.

ES COPIA

G. T. F.

CONVENIO REGISTRADO

BAJO N° 17.990  
FECHA 01 SEP 2017

ES COPIA FOLIO

N° 982

Domingo Enrique GONZALEZ  
Subdirector General de Despacho  
Control y Registro - S.L. y T.

36 - 14 07



Sofía Beretervide  
Gerente de Secretaría Gral.  
Agencia de Regulación y Fijación  
Prov. de Tierra del Fuego A. e I.A.S.

ANEXO I

A. - AREAS DE EXPLORACION

B. - AREAS DE EXPLOTACION

de  
TFF SOCIEDAD ANONIMA

ANEXO I - A

ZONAS DE EXPLORACION

A - CUERCA DEL NOROESTE

1. AREA YACIMIENTO NORTE I (Pcia. de Salta)
2. AREA YACIMIENTO NORTE II (Pcia. de Salta)
3. FRACCION A (Pcia. de Salta)
3. FRACCION B (Pcia. de Formosa)

B - CUERCA CUYANA

C - CUERCA NEUQUINA

1. AREA CN-I (Pcia. de Mendoza)
2. AREA CN-II (Pcia. de Mendoza)
3. AREA CN-III (Pcia. de Mendoza)
4. AREA CN-IV (Pcia. de Mendoza)
5. AREA CN-V (Pcia. de Mendoza)
6. AREA CN-VI (Pcia. de Mendoza y del Neuquén)
7. AREA CN-VII (Pcia. de Mendoza y del Neuquén)
8. AREA CN-VIII (Pcia. del Neuquén)
9. AREA CN-IX (Pcia. del Neuquén)
10. AREA CN-X (Pcia. de Río Negro)
11. AREA CN-XI (Pcia. de Río Negro)
12. AREA BUTA RAMDUL (Pcia. de Mendoza y del Neuquén)

B - CUERCA GOLFO SAN JORGE

1. COSJ - I (Pcia. de Chubut y Santa Cruz)
2. COSJ - II (Pcia. de Chubut y Santa Cruz)
3. COSJ - III (Pcia. de Chubut)
4. COSJ - IV (Pcia. de Santa Cruz)

E - CUERCA AUSTRIAL

1. AREA SANTA CRUZ I (Pcia. de Santa Cruz)
2. AREA SANTA CRUZ II (Pcia. de Santa Cruz)

ANEXO I - B

AREAS DE EXPLOTACION

A - CUERCA NOROESTE

1. AREA RIO PISCADO (Pcia. de Salta)
2. AREA SIERRA DE AGUARAQUE (Pcia. de Salta)
3. AREA CAMPO DURAN-MADREJORES (Pcia. de Salta)
4. AREA LA BOLSA (Pcia. de Salta)
5. AREA BALBUENA ESTE (Pcia. de Salta)
6. AREA PALMAR LARGO (Pcia. de Formosa)

B - CUERCA CUYANA

1. AREA RIO MENDOZA (Pcia. de Mendoza)
2. AREA BARRANCAS (Pcia. de Mendoza)
3. AREA VIZCACHERAS (Pcia. de Mendoza)
4. AREA LA VENTANA (Pcia. de Mendoza)
5. AREA CHAÑARES HERRADOS (Pcia. de Mendoza)

C - CUERCA NEUQUINA

1. AREA LA BREA (Pcia. de Mendoza)
2. AREA VALLE DEL RIO GRANDE (Pcia. de Mendoza)
3. AREA CERRO FORTUNOSO (Pcia. de Mendoza)
4. AREA FILO MORADO (Pcia. del Neuquén)

5. AREA CINTURON DE LA SIERRA NEGRA (Pcia. del Neuquén y Mendoza)

6. AREA SEÑAL CERRO DAVO (Pcia. del Neuquén)

7. AREA SEÑAL PICADA - PUNTA BARDA (Pcia. del Neuquén y Río Negro)

8. AREA BARRANCA DE LOS LOROS (Pcia. de Río Negro)

9. AREA SAN ROQUE (Pcia. del Neuquén)

10. AREA EL MEDANTO (Pcia. de Río Negro)

11. AREA DAVO DEL PICHE (Pcia. de Río Negro)

12. AREA AGUADA PICHANA (Pcia. del Neuquén)

13. AREA LOMA LA LATA-SIERRA BARROSA (Pcia. del Neuquén)

14. AREA RIO NEUQUEN (Pcia. del Neuquén y Río Negro)

15. AREA CERRO BANDERA (Pcia. del Neuquén)

16. AREA OCTOGONO (Pcia. del Neuquén)

17. AREA EL PORTON (Pcia. del Neuquén y Mendoza)

18. AREA PUESTO HERNANDEZ (Pcia. del Neuquén y Mendoza)

19. AREA EL CARAMELO (Pcia. de Mendoza)

20. AREA CALMUCO (Pcia. de Mendoza)

21. AREA BARRIALES COLORADOS (Pcia. de Mendoza)

22. AREA PUESTO FLORES-ESTANCIA YIEGA (Pcia. de Río Negro)

23. AREA PUESTO PRADO (Pcia. de Río Negro)

D - CUERCA GOLFO SAN JORGE

1. AREA BARRIENTO (Pcia. de Chubut)
2. AREA CHULENDO (Pcia. de Chubut y Santa Cruz)
3. AREA CERRO TORTUGA - LAS FLORES (Pcia. de Chubut)
4. AREA ESCALANTE - EL TREBOL (Pcia. de Chubut)
5. AREA CAMPAMENTO CENTRAL - CAÑADON PERDIDO (Pcia. de Chubut)
6. AREA LOS RONOS (Pcia. de Santa Cruz)
7. AREA LOS PERALES - LAS MESETAS (Pcia. de Santa Cruz)
8. CAÑADON YATEL (Pcia. de Santa Cruz)
9. AREA EL GUADAL - LAS HERAS (Pcia. de Santa Cruz)
10. AREA CAÑADON VASCO (Pcia. de Santa Cruz)
11. AREA CAÑADON DE LA ESCONDI-DA - BARRANCA BAYA (Pcia. de Santa Cruz)
12. AREA CAÑADON LEON - MESETA ESPINOSA (Pcia. de Santa Cruz)
13. AREA RIO TRUNCADO - EL CORDON (Pcia. de Santa Cruz)
14. AREA EL TORDILLO (Pcia. de Chubut)
15. AREA EL HUEMUL - KOLUELKAIKE (Pcia. de Santa Cruz)

E - CUERCA AUSTRIAL

1. FRACCION A (AREA SANTA CRUZ I) (Pcia. de Santa Cruz)
2. FRACCION B (AREA SANTA CRUZ I) (Pcia. de Santa Cruz)
3. FRACCION C (AREA SANTA CRUZ I) (Pcia. de Santa Cruz)
4. FRACCION D (AREA SANTA CRUZ I) (Pcia. de Santa Cruz)
5. FRACCION A (AREA SANTA CRUZ II) (Pcia. de Santa Cruz)
6. FRACCION B (AREA SANTA CRUZ II) (Pcia. de Santa Cruz)
7. FRACCION A (AREA TIERRA DEL FUEGO) (Pcia. de Tierra del Fuego)
8. FRACCION B (AREA TIERRA DEL FUEGO) (Pcia. de Tierra del Fuego)
9. FRACCION C (AREA TIERRA DEL FUEGO) (Pcia. de Tierra del Fuego)
10. FRACCION D (AREA TIERRA DEL FUEGO) (Pcia. de Tierra del Fuego)
11. FRACCION E (AREA TIERRA DEL FUEGO) (Pcia. de Tierra del Fuego)
12. AREA LAGO FUEGO (Pcia. de Tierra del Fuego)

F - CUERCA MARINA AUSTRIAL

1. AREA ARIES NORTE (Plataforma continental)
2. AREA MADALLANES (Plataforma continental)
3. AREA CAÑADON ALFA - ARA (Plataforma continental)

4. AREA ANTARFA (Plataforma continental)

5. AREA AROO (Plataforma continental)

6. AREA ARIES (Plataforma continental)

7. AREA HORA (Plataforma continental)

8. AREA KAUS (Plataforma continental)

9. AREA ORION NORTE (Plataforma continental)

10. AREA ORION OESTE (Plataforma continental)

11. AREA ORION (Plataforma continental)

12. AREA FENIX (Plataforma continental)

13. AREA LOGO (Plataforma continental)

14. AREA VEGA - FLEYADE (Plataforma continental)

15. AREA CARINA (Plataforma continental)

A. - AREAS DE EXPLORACION

B. - AREAS DE EXPLOTACION

de  
TFF SOCIEDAD ANONIMA

ANEXO I

A - CUERCA NOROESTE

a. Zonas de Exploracion

1. AREA YACIMIENTO NORTE I (Pcia. de Salta y Jujuy)

Coordenadas Gauss-Kruger

Esq.	x	y
1	7.500.000	4.294.800
2	7.456.000	4.296.800
3	7.456.000	4.410.000
4	7.402.000	4.410.000
5	7.402.000	4.426.000
6	7.368.000	4.426.000
7	7.368.000	4.368.200
8	7.331.800	4.368.200
9	7.331.800	4.426.000
10	7.342.000	4.426.000
11	7.342.000	4.490.000
12	7.280.000	4.490.000
13	7.380.000	4.450.000
14	7.376.000	4.450.000
15	7.375.000	4.460.000
16	7.369.500	4.460.000
17	7.369.500	4.480.000
18	7.340.000	4.480.000
19	7.340.000	4.480.000
20	7.300.000	4.480.000
21	7.300.000	4.374.000
22	7.400.000	4.374.000
23	7.400.000	4.348.680
24	7.455.998	4.348.325
25	7.456.266	4.359.325
26	7.454.652	4.359.944
27	7.485.000	3.917.000
28	7.515.000	3.917.000
29	7.515.000	3.925.000
30	7.530.000	3.925.000
31	7.530.000	3.630.000
32	7.530.000	3.630.000
LIM. INT. ARG. BOLIVIANO		3.630.000
CONT. POR LIM. INT. ARG. BOLIVIANO HASTA ESQ. 33		

33. INTERSECCION LIMITE INTER. ARG. BOLIVIANO CON SEMIRRECTA CON ORIGEN EN ESQ. 34 Y AZIMUT DE CUADRICULA 22° 18' 26"

34	7.456.000	4.348.680
35	7.456.000	4.359.140

36. INTERSECCION LIM. INT. ARG. BOLIVIANO CON SEMIRRECTA CON ORIGEN EN ESQ. 35 Y AZIMUT DE CUADRICULA 22° 17' 56"

CONT. POR LIM. INT. ARG. BOL. HASTA ESQ. 37	
---	--

37	7.500.000	LIM. INT. ARG. BOLIVIANO
38	7.500.000	4.384.300
39	7.479.800	4.378.500
40	7.479.800	4.382.950
41	7.475.360	4.382.950
42	7.475.360	4.387.600
43	7.500.000	4.394.600

Superficie aproximada: 10.638,7 km² NO INCLUYE/PARQ. NAC. BARTU



# ES COPIA

Sofía Beraterivide  
Coordinadora General  
Agencia de Ingresos y Recaudación  
Prov. de Tierra del Fuego, A.T.A.S.

G. T. F.  
CONVENIO REGISTRADO,  
BAJO N° 17990  
FECHA 01 SEP 2017

**ES COPIA**  
Eduardo Enrique GONZALEZ  
Subdirector General de Despacho,  
Control y Registro - S.L. y T.  
**36-14 08**

**2. AREA YACIMIENTO NORTE 3. FRACCION A**  
(Pcia. de Salta)

Coordenadas Gauss-Kröger		
Esq.	X	Y
1	7.521.000	LIM. INT. ARG-PARAQ.
CONT. POR LIM. INT. HASTA ESQ. 2		
2	LIM. INT. ARG-PARAQ.	4.890.500
3	7.460.000	4.590.500
4	7.460.000	4.567.985
5	7.470.000	4.568.010
6	7.470.000	4.500.000
7	7.478.000	4.500.000
8	7.478.000	4.505.000
9	7.483.000	4.508.000
10	7.483.000	4.482.000
11	7.478.000	4.418.000
12	7.478.000	4.418.000
13	7.500.230	4.418.181
14	7.522.000	4.417.500

Superficie aproximada: 8.102,9 km<sup>2</sup>

**3. AREA YACIMIENTO NORTE 3. FRACCION B**  
(Pcia. de Formosa)

Coordenadas Gauss-Kröger		
Esq.	X	Y
1	7.430.000	LIM. INT. ARG-PARAQUAYO
CONTINUA POR LIM. INT. ARG-PARAQ. HASTA ESQUINERO 2		
2	LIM. INT. ARG-PARAQUAYO	5.370.000
3	7.380.000	5.370.000
4	7.380.000	5.340.000
5	7.348.000	5.340.000
6	7.348.187	4.988.000
7	7.305.000	4.988.000
8	7.305.000	4.987.939
CONTINUA POR LIMITE INTERPROVINCIAL SALTA-FORMOSA HASTA ESQ. 9		
9	7.430.000	4.587.781
10	7.430.000	4.588.500
11	7.400.000	4.586.500
12	7.400.000	4.587.000
13	7.430.000	4.987.000

Superficie aproximada: 7.827,0 km<sup>2</sup>

**b. Areas de Explotación**

**1. AREA RIO PESCADO**  
(Pcia. de Salta)

Coordenadas Gauss-Kröger		
Esq.	X	Y
1	7.474.300	4.357.848
2	7.458.000	4.360.140
3	7.458.000	4.348.890
4	7.475.500	4.354.880

Superficie aproximada: 65,4 km<sup>2</sup>

**2. AREA SIERRA DE ADUARAGUS**  
(Pcia. de Salta)

Coordenadas Gauss-Kröger		
Esq.	X	Y
1	7.823.805	4.417.817
2	7.822.000	4.417.500
3	7.800.330	4.418.181
4	7.478.000	4.415.000
5	7.488.000	4.418.000
6	7.485.000	4.398.500
7	7.500.000	4.408.800
8	7.500.000	4.408.800
9	7.523.305	4.412.860

Superficie aproximada: 807,6 km<sup>2</sup>

**3. AREA CAMPO DURAN-MADREJONES**  
(Pcia. de Salta)

Coordenadas Gauss-Kröger		
Esq.	X	Y
1	LIM. INT. ARG-BOLIVIANO	4.442.300
2	7.538.000	4.435.100
3	7.538.000	4.421.848
4	HITO LIM. INT. COM. BOLIVIA VI 2-4 CONTINUA POR LIMITE INTERNACIONAL (HASTA ESQUINERO 1)	

Superficie aproximada: 388,0 km<sup>2</sup>

**4. AREA LA BOLSA**  
(Pcia. de Salta)

Coordenadas Gauss-Kröger		
Esq.	X	Y
1	7.402.000	4.460.000
2	7.375.000	4.460.000
3	7.376.000	4.425.000
4	7.402.000	4.425.000

Superficie aproximada: 948,0 km<sup>2</sup>

**5. AREA BALBUENA ESTE**  
(Pcia. de Salta)

Coordenadas Gauss-Kröger		
Esq.	X	Y
1	7.483.000	4.806.000
2	7.478.000	4.806.000
3	7.478.000	4.482.000
4	7.483.000	4.482.000

Superficie aproximada: 181,0 km<sup>2</sup>

**6. AREA PALMAR LARRO**  
(Pcia. de Formosa)

Coordenadas Gauss-Kröger		
Esq.	X	Y
1	7.480.000	4.888.500
2	7.480.000	4.890.500
3	7.450.000	LIM. INT. ARG-PARAQ.
CONTINUA POR LIMITE INTERNACIONAL ARGENTINO-PARAQUAYO HASTA ESQUINERO 4		
4	LIM. INT. ARG-PARAQ.	4.887.000
5	7.430.000	4.887.000
6	7.435.000	4.597.000
7	7.438.000	4.588.500
8	7.450.000	4.588.500
9	7.450.000	4.578.000
10	7.428.000	4.578.000
11	7.428.000	4.588.500
12	7.420.000	4.588.500
13	7.430.000	4.587.781
14	7.430.000	4.587.829
15	7.430.000	4.363.400
16	7.438.000	4.363.400
17	7.435.000	4.587.852
18	7.460.000	4.587.988

Superficie aproximada: 1.321,1 km<sup>2</sup>

**7. CUENCA CUTARA**

**b. Areas de Explotación**

**1. AREA RIO MENDOZA**  
(Pcia. de Mendoza)

Coordenadas Gauss-Kröger		
Esq.	X	Y
1	6.348.700	2.494.000
2	6.341.700	2.498.600
3	6.337.200	2.477.700
4	6.337.800	2.477.400

Superficie aproximada: 59,4 km<sup>2</sup>

**2. AREA BARRANCAS**  
(Pcia. de Mendoza)

Coordenadas Gauss-Kröger		
Esq.	X	Y
1	6.350.400	2.518.800
2	6.325.594	2.536.000
3	6.330.000	2.536.000
4	6.320.000	2.527.800
5	6.317.800	2.529.800
6	6.317.800	2.517.200
7	6.318.800	2.517.600
8	6.318.800	2.518.175
9	6.314.200	2.510.849
10	6.314.200	2.501.300
11	6.317.800	2.803.600
12	6.325.000	2.808.860
13	6.325.000	2.518.775
14	6.348.700	2.511.300

Superficie aproximada: 610,2 km<sup>2</sup>

G. T. F.  
**CONVENIO REGISTRADO**  
**BAJO N° 17990**  
**FECHA 01 SEP 2017**

**ES COPIA**

36-1409

**ES COPIA**

Roberto Enrique GONZALEZ  
 Subdirector General de Despacho,  
 Control y Registro - S.L. y T.

3. AREA CN-III  
 (Pcia. de Mendoza)

Coordenadas Gauss-Kröger

**c. Asociaciones**

**1. AREA VIZCACHERAS**  
 (Pcia. de Mendoza)

Coordenadas Gauss-Kröger

Eq.	X	Y
1	6.300.000	2.552.714
2	6.272.000	2.571.000
3	6.272.000	2.544.000

Superficie aproximada: 400,00 km²

**d. Continuas de explotación**

**1. AREA LA VENTANA**  
 (Pcia. de Mendoza)

Eq.	X	Y
1	6.316.000	2.524.000
2	6.316.000	2.536.000
3	6.300.000	2.536.000
4	6.300.000	2.544.000
5	6.294.000	2.544.000
6	6.294.000	2.528.000
7	6.292.000	2.528.000
8	6.292.000	2.524.000

Superficie aproximada: 480,0 km²

**2. AREA CHAÑARES NEGROS**  
 (Pcia. de Mendoza)

Eq.	X	Y
1	6.314.200	2.506.000
2	6.304.000	2.501.000
3	6.307.700	2.499.800
4	6.314.200	2.501.200

Superficie aproximada: 41,0 km²

**c. CUENCA NEGROSA**

**a. Explotación de Explotación**

**1. AREA CN-I**  
 (Pcia. de Mendoza)

Coordenadas Gauss-Kröger

Eq.	X	Y
1	6.200.000	2.450.000
2	6.185.000	2.450.000
3	6.185.000	2.478.000
4	6.093.000	2.478.000
5	6.093.000	2.467.000
6	6.133.400	2.467.000
7	6.133.400	2.449.000
8	6.130.800	2.449.000
9	6.130.800	2.449.000
10	6.115.300	2.440.000
11	6.115.300	2.440.000
12	6.110.000	2.440.000
13	6.110.000	2.434.000
14	6.094.100	2.434.000
15	6.094.100	2.414.929
16	6.113.800	2.414.929
17	6.113.800	2.426.200
18	6.146.000	2.426.200
19	6.146.000	2.436.000
20	6.186.800	2.436.000
21	6.186.800	2.441.500
22	6.171.500	2.441.500
23	6.171.500	2.426.200
24	6.300.000	2.426.200

Superficie aproximada: 3.740,6 km²

**2. AREA CN-II**  
 (Pcia. de Mendoza)

Eq.	X	Y
1	6.093.000	2.440.000
2	6.090.000	2.460.000
3	6.090.000	2.440.000
4	6.093.000	2.440.000

Superficie aproximada: 280,6 km²

Eq.	X	Y
1	6.090.000	2.460.000
2	6.000.000	2.460.000
3	6.000.000	2.486.000
4	6.035.400	2.486.000
5	6.020.000	2.470.000
6	6.020.000	2.460.000
7	6.020.000	2.460.000
8	6.025.000	2.460.000
9	6.025.000	2.442.400
10	6.034.800	2.442.400
11	6.034.800	2.448.200
12	6.047.000	2.448.200
13	6.047.000	2.438.000
14	6.082.000	2.458.000
15	6.082.000	2.458.000
16	6.070.800	2.454.000
17	6.070.800	2.460.000
18	6.075.800	2.460.000
19	6.075.800	2.462.400
20	6.090.000	2.462.400
21	6.087.000	2.490.500
22	6.041.000	2.490.500
23	6.041.000	2.473.500
24	6.087.000	2.473.500

Superficie aproximada: 2.466,6 km²

**4. AREA CN-IV**  
 (Pcia. de Mendoza)

Eq.	X	Y
1	6.090.000	2.422.580
2	6.050.000	2.422.580
3	6.080.000	2.414.956
4	6.080.000	2.414.929

Superficie aproximada: 228,1 km²

**5. AREA CN-V**  
 (Pcia. de Mendoza)

Eq.	X	Y
1	6.028.800	2.425.000
2	6.014.200	2.425.000
3	6.014.200	2.424.000
4	6.093.800	2.424.000
5	6.093.800	2.423.400
6	6.090.000	2.423.400
7	6.090.000	2.411.000
8	6.000.000	2.411.000
9	6.000.000	2.415.000
10	INTERSEC. RIO GRANDE	2.414.972
11	CONTINUA POR RIO GRANDE HASTA ESQUINERO 11	INTERSEC. RIO GRANDE

Superficie aproximada: 963,0 km²

**6. AREA CN-VI**  
 (Pcia. de Mendoza y del Neuquén)

Eq.	X	Y
1	5.908.000	2.500.000
2	5.878.700	2.500.000
3	5.878.700	2.499.800
4	5.878.700	2.499.800
5	5.879.300	2.493.600
6	5.879.300	2.492.600
7	5.886.700	2.486.000
8	5.886.700	2.486.000

Superficie aproximada: 367,0 km²

**7. AREA CN-VII**  
 (Pcia. de Mendoza y del Neuquén)

Eq.	X	Y
1	5.908.941	2.456.495
2	5.896.000	2.456.000
3	5.896.000	2.466.000
4	MARGEN SUPERIOR DEL RIO COLORADO	2.466.000
5	CONTINUA POR RIO COLORADO HASTA ESQUINERO 5	
6	MARGEN SUPERIOR DEL RIO COLORADO	2.465.000
7	5.890.000	2.465.000
8	5.890.000	2.460.000
9	5.885.497	2.460.000
10	5.885.497	2.445.000
11	5.886.500	2.445.000
12	INTERSECCION RIO COLORADO	2.460.000
13	5.908.941	2.450.000

Superficie aproximada: 610,2 km²



ES COPIA

Sofia Berelervide  
Coord. de Servicios a Gral.  
Agencia de Ingresos y Recaudación  
Prov. de Tierra del Fuego A. e I.A.S.

G. T. F.  
CONVENIO REGISTRADO  
BAJO Nº 17990  
FECHA 01 SEP 2017

ES COPIA

Domingo Enrique GONZALEZ  
Subdirector General de Despacho,  
Control y Registro - S.L. y T.

36 - 14 10

8. AREA CN-VIII  
(Pcta. del Neuquén)

Coordenadas Gauss-Kröger

Eq.	X	Y
1	MARGEN IZQUIERDA DEL RIO COLORADO	2.548.000
2	5.840.000	2.548.000
3	5.844.000	2.548.800
4	5.844.000	2.540.000
5	5.840.000	2.548.000
6	5.834.400	2.548.400
7	5.817.000	2.548.400
8	5.817.000	2.531.000
9	5.817.000	2.531.000
10	5.801.500	2.530.000
11	5.801.500	2.517.000
12	5.817.000	2.517.000
13	5.817.000	2.488.000
14	5.808.000	2.484.987
15	5.855.000	2.498.200
16	5.846.800	2.507.000
17	5.846.800	2.507.000
18	5.852.400	2.507.000
19	5.852.400	2.511.000
20	5.852.400	2.511.000
21	MARGEN IZQUIERDA RIO COLORADO CONTINUA POR RIO COLORADO HASTA ESQUINERO 1	2.528.000
22	5.860.000	2.528.000
23	5.832.000	2.520.000
24	5.832.000	2.520.000
25	5.860.000	2.520.000

Superficie aproximada: 2.513,2 km²

9. AREA CN-IX  
(Pcta. de Neuquén)

Eq.	X	Y
1	5.774.000	2.458.000
2	INTERSECCION RIO NEUQUEN	2.458.000
3	CONTINUA POR MARGEN IZQ. RIO NEUQUEN HASTA EQ. 3	2.460.000
4	INTERSECCION RIO NEUQUEN	2.460.000
5	5.728.000	INTERSECC. RIO NEUQUEN
6	5.728.000	INTERSECC. RIO NEUQUEN
7	5.735.000	INTERSECC. RIO NEUQUEN
8	5.736.000	2.479.800
9	5.711.400	2.479.800
10	5.711.400	2.480.000
11	5.705.538	2.480.000
12	5.700.000	2.448.184
13	5.700.000	2.438.000
14	5.736.500	2.438.000
15	5.774.000	INTERSECC. RIO NEUQUEN

Superficie aproximada: 1.730,6 km²

10. AREA CN-X  
(Pcta. de Neuquén)

Eq.	X	Y
1	5.690.000	2.473.500
2	5.677.500	2.473.500
3	5.677.500	2.473.500
4	5.658.000	2.473.500
5	5.658.000	2.469.000
6	5.658.000	2.468.000
7	5.658.000	2.458.700
8	5.658.000	2.458.700
9	5.667.800	2.458.280
10	5.668.560	2.461.700
11	5.664.982	2.460.000
12	5.678.400	2.460.000
13	5.678.400	2.458.800
14	5.682.800	2.458.800
15	5.683.500	2.461.000
16	5.690.500	2.461.000

Superficie aproximada: 489,1 km²

11. AREA CN-XI  
(Pcta. de Rio Negro)

Eq.	X	Y
1	5.883.500	2.583.000
2	5.876.781	2.583.000
3	5.876.758	2.608.000
4	5.880.000	2.608.000
5	5.850.000	MARGEN IZQ. EMB. R. MEJCA
6	5.883.500	CONTINUA POR MARGEN OCCIDENTAL EN BALBE RAMOS MEJCA HASTA ESQUINERO 6 INT. MARGEN IZQ. R. LIMAY

Superficie aproximada: 2.390,1 km²

b. Areas de Explotación

1. AREA LA BREA  
(Pcta. de Mendoza)

Eq.	X	Y
1	6.080.000	2.435.000
2	6.082.000	2.435.000
3	6.082.000	2.427.000
4	4.760.000	2.427.000

Superficie aproximada: 144,0 km²

2. AREA VALLE DEL RIO GRANDE  
(Pcta. de Mendoza)

Eq.	X	Y
1	6.028.800	2.442.400
2	6.028.000	2.442.400
3	6.026.000	2.460.000
4	6.026.000	2.460.000
5	6.008.000	2.448.800
6	6.008.000	2.448.800
7	5.990.500	2.448.800
8	5.990.500	2.437.000
9	5.997.800	2.437.000
10	6.028.800	2.438.000

Superficie aproximada: 694,1 km²

3. AREA CERRO FORTUNOSO  
(Pcta. de Mendoza)

Eq.	X	Y
1	5.998.000	2.472.000
2	5.981.000	2.472.000
3	5.981.000	2.460.000
4	5.998.000	2.460.000

Superficie aproximada: 904,0 km²

4. AREA PULO MORADO  
(Pcta. del Neuquén)

Eq.	X	Y
1	5.884.000	2.448.000
2	5.885.487	2.448.000
3	5.885.487	2.438.000
4	5.884.000	2.438.000

Superficie aproximada: 188,58 km²

5. AREA CHUMUDO DE LA SIERRA NEGRA  
(Pcta. del Neuquén y Mendoza)

Eq.	X	Y
1	5.858.700	2.493.800
2	5.878.300	2.493.800
3	5.878.300	2.482.500
4	5.878.300	2.482.600
5	5.878.300	2.488.400
6	5.886.200	2.488.400
7	5.886.200	2.489.400
8	5.873.900	2.489.800
9	5.878.700	2.499.800
10	5.878.700	2.508.800
11	MARGEN IZQUIERDA RIO COLORADO	2.508.800
12	CONTINUA POR MARGEN IZQUIERDA RIO COLORADO HASTA ESQUINERO 12	
13	MARGEN IZQUIERDA RIO COLORADO	2.513.000
14	5.887.800	2.513.000
15	5.887.500	2.506.000
16	5.885.000	2.505.000
17	5.885.000	2.484.988
18	5.885.488	2.484.987
19	5.880.000	2.460.000
20	5.880.000	2.460.000
21	5.886.700	2.486.000

Superficie aproximada: 810,7 km²

6. AREA SERIAL CERRO BAYO  
(Pcta. de Neuquén)

Eq.	X	Y
1	5.840.000	2.528.000
2	5.832.000	2.528.000
3	5.832.000	2.520.000
4	5.840.000	2.520.000

Superficie aproximada: 72,0 km²

G. T. F.  
**CONVENIO REGISTRADO**  
 BAJO N° **17990**  
 FECHA **01 SEP 2017**

**ES COPIA**

Domingo Enrique GONZALEZ  
 Subdirector General de Despacho,  
 Control y Registro - S.L. y T.



**36 - 14 ES COPIA**

Sofía Beretelvide  
 Coord. de Secretaría Gral.  
 Agencia de Recaudación Fueguina  
 Prov. de Tierra del Fuego A. e I.A.S.



**7. AREA BEÑAL PICADA - PUNTA BARRA**  
 (Pcia. del Neuquén y Río Negro)

Coordenadas Gauss-Krüger

Eq.	X	Y
1		
1 MARGEN IZQUIERDA RIO COLORADO 2.549.800		
CONTINUA POR MARGEN IZQUIERDA RIO COLORADO		
HASTA ESQUINERO 2		
2 INTERSECCION LIMITE AREA CENTRO ESTE CON		
MARGEN IZQUIERDA RIO		
COLORADO		
3	5.827.000	2.590.000
4	5.828.000	2.590.000
5	5.829.000	2.581.150
6	5.827.000	2.581.150
7	5.826.400	2.581.805
8	5.826.400	2.575.200
9	5.821.700	2.575.200
10	5.821.700	2.585.000
11	5.825.600	2.585.000
12	5.828.500	2.546.400
13	5.834.400	2.546.400
14	5.840.000	2.546.000

Superficie aproximada: 636,4 km²

**12. AREA AGUADA PICHANA**  
 (Pcia. del Neuquén)

Coordenadas Gauss-Krüger

Eq.	X	Y
1		
2	5.774.000	2.485.000
3	5.786.000	2.485.000
4	5.798.000	2.483.000
5	5.748.000	2.485.000
6	5.737.400	2.479.800
7	5.735.000	2.479.800
8	5.735.000	2.479.800
9	5.735.000	2.479.800
10	5.774.000	2.455.000
11	5.774.000	2.465.000

Superficie aproximada: 1.371,0 km²

**13. AREA LOMA LA LATA-GIERRA BARROSA**  
 (Pcia. del Neuquén)

Eq.	X	Y
1		
2	5.782.000	2.522.000
3	5.745.000	2.543.000
INTERSEC. MARGEN DER. RIO NEUQUEN		
CONTINUA POR MARGEN DERECHA R. NEUQUEN HASTA ESQ. 4		
4	5.732.000	2.543.000
5	5.732.000	2.533.700
6	5.719.000	2.526.890
7	5.708.450	2.500.000
8	5.708.500	2.542.800
9	5.708.500	2.520.000
10	5.707.000	2.498.400
11	5.707.000	2.498.400
12	5.704.800	2.494.300
13	5.704.800	2.494.300
14	5.718.200	2.509.000
15	5.718.200	2.509.000
16	5.718.200	2.501.000
17	5.724.200	2.501.000
18	5.724.200	2.501.000
19	5.724.200	2.503.000
20	5.749.000	2.503.000
21	5.748.000	2.506.200
22	5.763.000	2.506.200

Superficie aproximada: 1.008,0 km²

**8. AREA BARRANCA DE LOS LOROS**  
 (Pcia. de Río Negro)

Eq.	X	Y
1	5.820.000	MARGEN IZQ. R. COLORADO
CONTINUA POR MARGEN IZQ. RIO COLORADO HASTA ESQ. 2		
2	5.803.000	MARGEN IZQ. R. COLORADO
CONTINUA POR MARGEN IZQ. RIO COLORADO HASTA ESQ. 3		
3	5.802.300	MARGEN IZQ. R. COLORADO
4	5.803.000	2.597.800
5	5.803.000	2.597.800
6	5.803.000	2.599.000
7	5.811.000	2.598.000
8	5.811.000	2.600.084
9	5.816.000	2.606.936
10	5.816.000	2.601.800
11	5.820.000	2.601.800

Superficie aproximada: 186,1 km²

**9. AREA SAN ROQUE**  
 (Pcia. de Neuquén)

Eq.	X	Y
1		
2	5.817.000	2.517.000
3	5.801.500	2.517.000
4	5.790.000	2.530.000
5	5.790.000	2.517.000
6	5.787.500	2.517.000
7	5.787.500	2.490.000
8	5.817.000	2.490.000

Superficie aproximada: 858,5 km²

**14. AREA RIO NEUQUEN**  
 (Pcia. del Neuquén y Río Negro)

Eq.	X	Y
1		
2	5.724.000	2.579.000
3	5.699.131	2.579.000
4	5.699.750	2.561.500
5	5.699.750	2.593.200
6	5.699.500	2.593.200
7	5.676.766	2.596.200
8	5.676.766	2.583.000
9	5.683.500	2.583.000
10	5.683.500	2.583.000
INTERSECTA MARGEN IZQUIERDA RIO LIMAY		
CONTINUA POR MARGEN IZQUIERDA RIO LIMAY HASTA ESQUINERO 11		
11	5.686.771	2.570.280
CONTINUA POR MARGEN IZQUIERDA RIO LIMAY HASTA ESQUINERO 12		
12	5.694.839	2.580.000
13	5.694.197	2.580.000
14	5.694.197	2.574.300
15	5.702.600	2.574.300
16	5.702.600	2.580.000
17	5.705.489	2.580.000
18	5.704.850	2.582.800
19	5.710.651	2.586.589
20	5.724.000	2.582.887

Superficie aproximada: 736,5 km²

**10. AREA EL MEDANTO**  
 (Pcia. de Río Negro)

Eq.	X	Y
1		
2	5.799.000	2.599.878
3	5.799.300	2.594.300
4	5.790.000	2.594.300
5	5.790.000	2.594.800
6	5.789.000	2.594.800
7	5.789.000	2.599.800
8	5.799.000	2.599.800

Superficie aproximada: 104,3 km²

**15. AREA CERRO BANDERA**  
 (Pcia. del Neuquén)

Eq.	X	Y
1		
2	5.705.836	2.460.000
3	5.697.500	2.460.000
4	5.697.500	2.461.000
5	5.692.000	2.461.000
6	5.692.000	2.457.000
7	5.698.000	2.457.000
8	5.699.000	2.449.000
9	5.692.000	2.449.000
10	5.692.000	2.431.000

Superficie aproximada: 349,7 km²

**11. AREA BAJO DEL PICHE**  
 (Pcia. de Río Negro)

Eq.	X	Y
1		
2	5.769.200	2.590.000
3	5.765.600	2.590.000
4	5.759.200	2.582.500
5	5.759.200	2.580.000
6	5.755.482	2.580.000
7	5.759.600	2.578.400
8	5.769.200	2.599.800

Superficie aproximada: 73,9 km²

ES COPIA

Sofia Beretevide  
Coord. de Registro y Catastro  
Agencia de Inversión y Asesoría  
Prov. de Tierra del Fuego A. G. I. A. S.

G. T. F.

CONVENIO REGISTRADO  
BAJO N° 17.990  
FECHA 01 SEP 2017

ES COPIA

Domingo Enrique GONZALEZ  
Subdirector General de Despacho,  
Control y Registro - S.L. y T.

36 - 14 12

16. AREA OCTOONO  
(Pcia. del Neuquén)

Eq.	X	Y
1	5.997.811	2.484.875
2	5.998.075	2.488.008
3	5.992.382	2.490.157
4	5.688.622	2.486.622
5	5.687.114	2.485.000
6	5.690.800	2.485.000
7	5.690.800	2.478.250
8	5.691.727	2.478.903
9	5.692.027	2.479.318
10	5.692.328	2.479.814
11	5.695.000	2.481.153

Superficie aproximada: 73,3 km²

3. AREA BARREALES COLORADOS  
(Pcia. de Mendoza)

Eq.	X	Y
1	5.935.500	2.456.900
2	5.933.000	2.456.200
3	5.933.000	2.454.200
4	5.935.500	2.454.200

Superficie aproximada: 5,0 km²

4. AREA PUESTO FLORES-ESTANCIA VIEJA  
(Pcia. de Rio Negro)

Eq.	X	Y
1	5.726.000	2.383.200
2	5.724.000	2.382.200
3	5.724.000	2.386.100
4	5.721.900	2.386.100
5	5.721.900	2.387.850
6	5.720.350	2.387.850
7	5.720.350	2.390.100
8	5.718.425	2.392.100
9	5.718.425	2.392.100
10	5.718.600	2.392.100
11	5.718.600	2.395.600
12	5.714.950	2.395.600
13	5.714.950	2.399.300
14	5.719.450	2.399.300
15	5.719.450	2.400.800
16	5.711.550	2.400.800
17	5.711.550	2.403.525
18	5.708.450	2.402.525
19	5.708.450	2.397.525
20	5.708.950	2.397.525
21	5.708.950	2.398.000
22	5.705.200	2.398.000
23	5.705.200	2.391.150
24	5.707.450	2.391.150
25	5.707.450	2.389.850
26	5.710.700	2.389.850
27	5.710.700	2.388.025
28	5.713.225	2.388.025
29	5.713.225	2.386.825
30	5.715.225	2.386.825
31	5.718.225	2.384.150
32	5.718.225	2.384.150
33	5.716.725	2.383.600
34	5.718.250	2.382.800
35	5.718.250	2.378.850
36	5.711.125	2.378.850
37	5.711.125	2.374.825
38	5.708.700	2.374.825
39	5.706.700	2.369.800
40	5.712.975	2.369.800
41	5.712.975	2.363.800
42	5.718.450	2.363.800
43	5.718.450	2.364.225
44	5.717.250	2.364.225
45	5.717.250	2.366.875
46	5.718.000	2.366.875
47	5.718.000	2.371.250
48	5.720.600	2.371.250
49	5.720.600	2.378.150
50	5.723.250	2.378.150
51	5.723.250	2.380.200
52	5.726.000	2.380.200

Superficie aproximada: 293,51 km²

c. ~~Asociación~~

1. AREA EL PORTON  
(Pcia. del Neuquén y Mendoza)

Eq.	X	Y
1	5.998.070	2.443.250
2	5.994.000	2.443.250
3	5.994.000	2.440.250
4	5.998.070	2.440.250

Superficie aproximada: 37,41 km²

2. AREA PUESTO HERNANDEZ  
(Pcia. del Neuquén y Mendoza)

Eq.	X	Y
1	5.879.200	2.488.800
2	5.873.900	2.489.600
3	5.880.200	2.488.400
4	5.880.200	2.488.400
5	5.878.200	2.488.400
6	5.878.200	2.482.800
7	5.879.200	2.482.800

Superficie aproximada: 147,38 km²

d1. ~~Asociación de Explotación~~

1. AREA BUTA RANQUEL  
(Pcia. de Mendoza y del Neuquén)

Eq.	X	Y
1	5.954.000	2.425.000
2	5.943.000	2.426.000
3	5.943.000	2.426.000
4	5.910.000	2.426.000
5	5.910.000	2.480.000
6	5.918.500	2.450.000
7	5.904.000	2.443.350
8	5.904.000	2.443.350
9	5.896.070	2.440.250
10	5.896.070	2.440.250
11	5.884.000	2.440.250
12	5.884.000	2.436.000
13	5.886.800	2.436.000
14	5.886.800	2.420.000
15	5.886.800	2.420.000
16	5.906.000	2.426.000

Superficie aproximada: 1.800,8 km²

4. ~~Comunidad de Explotación~~

1. AREA LLANCAÑELO  
(Pcia. de Mendoza)

Eq.	X	Y
1	6.067.000	2.490.800
2	6.041.000	2.490.800
3	6.041.000	2.473.500
4	6.067.000	2.473.500

Superficie aproximada: 442,0 km²

2. AREA CALMUCCO  
(Pcia. de Mendoza)

Eq.	X	Y
1	5.980.000	2.432.820
2	5.952.000	2.432.820
3	5.952.000	2.426.000
4	5.980.000	2.426.000

Superficie aproximada: 80,36 km²

5. AREA PUESTO PRADO  
(Pcia. de Rio Negro)

Eq.	X	Y
1	5.732.423	2.381.700
2	5.726.000	2.381.700
3	5.726.000	2.380.900
4	5.723.250	2.380.900
5	5.723.250	2.377.000
6	5.726.000	2.374.800
7	5.726.000	2.374.800
8	5.726.100	2.374.800
9	5.726.100	2.370.000
10	5.726.500	2.370.000
11	5.726.500	2.368.200
12	5.732.188	2.368.200

Superficie aproximada: 93,43 km²

B. GUERCA GOLFO SAN JORGE

c. ~~Comunidad de Explotación~~

1. COSJ - I  
(Pcia. de Chubut y Santa Cruz)

Eq.	X	Y
1	4.987.000	2.430.000
2	4.874.000	2.430.000



G. T. F.

ES COPIA

CONVENIO REGISTRADO

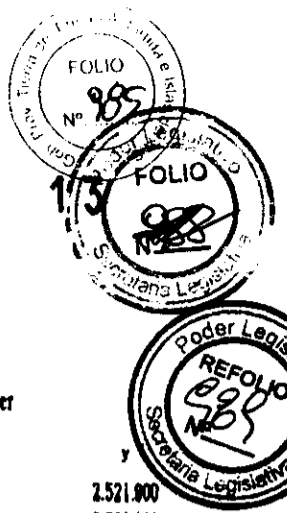
BAJO Nº 17990

FECHA 01 SEP 2017

ES COPIA

36 - 14

Domingo Enrique GONZALEZ  
Subdirector General de Despacho,  
Control y Registro - S.L. y T.



Sofía Beretervide  
Coord. de Secretarías Gral.  
Agencia de Recaudación Fueguina  
Prov. de Tierra del Fuego A. e I.A. S.

Coordenadas Gauss-Kruger

Eq.	x	y
4	4.974.000	2.404.000
5	4.956.500	2.404.000
6	4.965.500	2.420.000
6	Río Mayo	2.420.000
7	RIO MAYO	2.417.000
8	4.884.000	2.417.000
9	4.884.000	2.441.400
10	4.871.500	2.441.400
11	4.871.500	2.474.000
12	4.835.000	2.474.000
13	4.835.000	2.420.000
14	4.858.000	2.420.000
15	4.858.000	2.400.000
16	4.890.000	2.400.000
17	4.880.000	2.390.000
18	4.909.000	2.390.000
19	4.908.613	2.373.457
20	4.972.572	2.371.060
21	4.973.000	2.387.000
22	4.978.000	2.387.000
23	4.899.000	2.430.800
24	4.859.400	2.438.800
25	4.848.000	2.438.800
26	4.848.000	2.426.000
27	4.898.000	2.426.000
28	4.885.000	2.462.800
29	4.843.000	2.462.800
30	4.843.000	2.480.000
31	4.852.000	2.480.000
32	4.852.000	2.483.000
33	4.888.000	2.483.000

Superficie aproximada: 5.712 km²

2. COSJ - II  
(Pcta. de Chubut y Santa Cruz)

Eq.	x	y
1	4.906.144	2.570.868
2	LIMITE CHUBUT-SANTA CRUZ	2.570.868
3	4.906.621	2.577.028
4	4.900.488	2.660.000
5	4.898.500	2.660.000
6	4.872.500	2.808.191
7	4.892.410	2.808.800
8	4.902.277	2.818.399
9	4.905.775	2.818.652
10	4.905.925	2.823.850
11	4.892.127	2.823.898
12	4.891.977	2.831.898
13	4.908.878	2.831.878

Superficie aproximada: 1.350,9 km²

3. COSJ - III  
(Pcta. de Chubut)

Eq.	x	y
1	RIO MAYO	2.417.000
2	Continúa por Río Mayo hasta eq. 3	
3	4.917.400	Interse. R. Senguerr
3	4.917.400	2.417.000

Superficie aproximada: 848 km²

4. COSJ - IV  
(Pcta. de Santa Cruz)

Eq.	x	y
1	4.708.000	2.897.000
2	4.887.000	2.897.000
3	4.887.000	2.488.000
4	4.708.000	2.488.000

Superficie aproximada: 5.824,0 km²

b. Areas de Embleación

1. AREA BARRIENTO  
(Pcta. de Chubut)

Eq.	x	y
1	4.861.800	2.300.000
2	4.831.178	2.800.000
3	4.831.339	2.481.328
4	4.923.500	Límite Area Anti-clinal Grande - Cerro Dragón
5	4.823.500	2.485.410
6	4.962.000	2.485.500

Superficie aproximada: 350 km²

2. AREA CHULENCO  
(Pcta. de Chubut y Santa Cruz)

Coordenadas Gauss-Kruger

Eq.	x	y
1	4.928.300	2.521.900
2	4.918.300	2.521.900
3	4.918.300	2.508.402
4	4.896.500	2.508.402
5	4.826.500	2.501.200
6	4.918.300	2.501.200
7	4.918.300	2.804.000
8	4.928.300	2.804.000

Superficie aproximada: 336 km²

3. AREA CERRO TORTUGA - LAS FLORES  
(Pcta. de Chubut)

Eq.	x	y
1	4.980.000	2.568.900
2	4.841.343	2.568.900
3	4.942.237	2.617.873
4	4.942.918	2.619.482
5	4.942.310	2.622.033
6	4.946.370	2.526.510
7	4.946.274	2.633.824
8	4.947.832	2.637.384
9	4.947.785	2.643.888
10	4.945.568	2.648.842
11	4.948.848	2.655.018
12	4.956.940	2.660.838
13	4.957.572	2.660.887
14	4.980.000	2.663.848

Superficie aproximada: 315,8 km²

4. AREA ESCALANTE - EL TREBOL  
(Pcta. de Chubut)

Eq.	x	y
1	4.926.600	2.886.888
2	4.926.878	2.800.048
3	4.933.078	2.800.028
4	4.933.078	2.800.173
5	4.932.939	2.800.173
6	4.932.978	2.804.287
7	4.931.323	2.804.298
8	4.931.308	2.807.013
9	4.928.100	2.806.987
10	4.928.184	2.802.988
11	4.927.583	2.802.801
12	4.923.800	2.802.800
13	4.923.800	2.808.400
14	4.918.800	2.808.400
15	4.918.800	2.805.800
16	4.922.000	2.805.800
17	4.921.900	2.803.850
18	4.922.050	2.803.850
19	4.922.100	2.801.850
20	4.921.400	2.807.728
21	4.922.920	2.878.680
22	4.923.500	2.879.950
23	4.926.600	2.879.950

Superficie aproximada: 289,8 km²

Nota: Los valores de coordenadas de cualquier 2 al 11, se deberán ajustar conforme a antiguas conexiones.

5. AREA CAMPAMENTO CENTRAL - CAÑADON PERDIDO  
(Pcta. de Chubut)

Eq.	x	y
1	4.926.850	2.808.500
2	4.928.381	2.808.336
3	4.906.241	2.810.323
4	4.926.440	2.813.041
5	4.926.800	2.813.848
6	4.904.903	2.813.836
7	4.924.663	2.813.834
8	4.924.815	2.814.800
9	4.931.621	2.814.798
10	4.928.647	2.814.687
11	4.928.479	2.820.182
12	4.928.280	2.819.980
13	Línea de costa	2.822.800
14	Continúa por línea de costa hasta eq. 14	
14	4.920.000	Línea de costa
15	4.920.000	2.818.000
16	4.918.800	2.818.000
17	4.918.800	2.810.000
18	4.920.000	2.810.000
19	4.920.000	2.806.200
20	4.923.800	2.802.800
21	4.927.583	2.802.861
22	4.927.570	2.803.888
23	4.928.180	2.803.880

**ES COPIA**

Sofía Berátervide  
 Coordinadora Saneamiento Gral.  
 Agencia de Recursos Hídricos y Cuenquias  
 Prov. de Tierra del Fuego A. e I.A.S.

G. T. F.  
 CONVENIO REGISTRADO  
 BAJO Nº 17990  
 FECHA 01 SEP 2017

**ES COPIA**

36 - 14 14

Domingo Enrique GONZALEZ  
 Subdirector General de Despacho,  
 Control y Registro - S.L. y T.

Coordenadas Gauss-Krüger

Eq.	X	Y
24	4.928.155	2.604.123
25	4.928.075	2.604.100
26	4.928.035	2.607.800
27	4.929.200	2.607.925
28	4.929.200	2.608.225
29	4.930.500	2.608.300
30	4.930.543	2.608.194
31	4.933.537	2.608.102
32	4.936.547	2.604.569
33	4.936.543	2.604.647
34	4.939.541	2.608.643
35	4.939.919	2.608.650

Superficie aproximada: 208 Km<sup>2</sup>

Nota: Incluye los permisos mineros José Segundo, Don Alberto y Don Ernesto.  
 Los valores de coordenadas de esquinas 5 al 8 12 al 13 y 21 al 35 se deberán ajustar conforme antiguas coordenadas.

**6. AREA LOS MONOS**  
(Pcia. de Santa Cruz)

Eq.	X	Y
1	4.886.400	2.450.000
2	4.886.400	2.432.000
3	4.886.200	2.432.000
4	4.886.200	2.430.800
5	4.889.500	2.430.800
6	4.889.500	2.428.000
7	4.900.000	2.428.000
8	4.900.000	2.429.800
9	4.900.000	2.429.800
10	Límite Interprovincial Chubut - Santa Cruz	2.429.800

Continúa por límite interprovincial hasta eq. 1

Superficie aproximada: 367,5 km<sup>2</sup>

**7. AREA LOS PERALES - LAS MESETAS**  
(Pcia. de Santa Cruz)

Eq.	X	Y
1	Intersección límite interprovincial con límite Área Antidunal Ordoñez - Cerro Dragón	
2	4.892.745	2.490.803
3	4.892.410	2.506.506
4	4.894.800	2.509.400
5	4.894.800	2.500.000
6	4.899.000	2.500.000
7	4.899.000	2.485.056
8	4.870.000	2.485.056
9	4.870.000	2.474.000
10	4.871.500	2.474.000
11	4.871.500	2.463.000
12	4.863.500	2.463.000
13	4.863.500	2.462.800
14	4.900.900	2.462.800
15	4.900.900	2.485.421
16	Límite Interprovincial	2.485.421

Superficie aproximada: 1.195 km<sup>2</sup>

**8. AREA CAÑADON YATEL**  
(Pcia. de Santa Cruz)

Eq.	X	Y
1	4.898.000	2.482.500
2	4.843.000	2.482.800
3	4.843.000	2.450.000
4	4.852.000	2.450.000
5	4.882.000	2.453.000
6	4.895.000	2.453.000

Superficie aproximada: 236 km<sup>2</sup>

**9. AREA EL GUADAL - LOMAS DEL CUY**  
(Pcia. de Santa Cruz)

Eq.	X	Y
1	4.469.000	2.500.000
2	4.849.900	2.500.000
3	4.849.900	2.484.850
4	4.848.000	2.484.928
5	4.848.000	2.474.000
6	4.870.000	2.474.000
7	4.870.000	2.485.006
8	4.866.000	2.485.056

Superficie aproximada: 828,3 km<sup>2</sup>

**10. AREA CAÑADON VASCO**  
(Pcia. de Santa Cruz)

Eq.	X	Y
1	4.848.000	2.484.926
2	4.828.500	2.484.800
3	4.828.500	2.474.000
4	4.848.000	2.474.000

Superficie aproximada: 211,8 Km<sup>2</sup>

**11. AREA CAÑADON DE LA ESCONDIDA - LAS HIERBAS**  
(Pcia. de Santa Cruz)

Eq.	X	Y
1	4.868.500	2.560.000
2	4.866.000	2.560.000
3	4.866.000	2.543.500
4	4.861.800	2.543.500
5	4.861.800	2.566.000
6	4.850.000	2.566.000
7	4.850.000	2.566.800
8	4.848.200	2.566.800
9	4.848.200	2.510.880
10	4.840.300	2.510.880
11	4.840.300	2.512.400
12	4.838.200	2.512.400
13	4.835.550	2.510.900
14	4.835.550	2.510.000
15	INTERSECCION RIO DESEADO	2.510.000
16	CONTINUA POR RIO DESEADO HASTA EQ. 17	2.500.000
17	INTERSECCION RIO DESEADO	2.500.000
18	4.864.800	2.509.400
19	4.872.500	2.508.181

Superficie aproximada: 1.403,8 km<sup>2</sup>

**12. AREA CAÑADON LEON - MESETA ESHINOZA**  
(Pcia. de Santa Cruz)

Eq.	X	Y
1	4.846.200	2.615.000
2	4.837.800	2.612.700
3	4.837.851	2.616.506
4	4.826.950	2.616.793
5	4.826.950	2.602.950
6	4.826.000	2.602.950
7	4.826.000	2.600.980
8	4.827.800	2.600.980
9	4.827.800	2.596.150
10	4.829.100	2.596.150
11	4.829.100	2.589.900
12	4.834.600	2.589.700
13	4.838.200	2.590.300
14	4.835.200	2.592.000
15	4.838.000	2.592.000
16	4.838.000	2.591.100
17	4.840.900	2.591.100
18	4.840.900	2.592.900
19	4.842.800	2.592.900
20	4.842.800	2.592.100
21	4.844.900	2.592.100
22	4.844.900	2.603.000
23	4.844.100	2.603.000
24	4.844.000	2.606.700
25	4.844.000	2.606.700
26	4.846.300	2.606.300

Superficie aproximada: 418,5 km<sup>2</sup>

**13. AREA PICO TRUNCADO - EL CORDON**  
(Pcia. de Santa Cruz)

Eq.	X	Y
1	4.838.000	2.586.800
2	4.834.800	2.589.700
3	4.828.100	2.589.800
4	4.817.150	2.589.800
5	4.817.150	2.585.700
6	4.816.000	2.585.700
7	4.816.000	2.583.900
8	4.820.000	2.583.900
9	4.820.000	2.576.200
10	4.828.300	2.576.200
11	4.828.300	2.580.000
12	4.830.400	2.580.000
13	4.835.944	2.583.125

Superficie aproximada: 306,8 km<sup>2</sup>

**c. Asociaciones**

**1. AREA EL TORNILLO**  
(Pcia. de Chubut)


Eq.	X	Y
1	4.921.000	2.596.800
2	4.819.000	2.596.800

G. T. F.  
**CONVENIO REGISTRADO**  
 BAJO N° **17990**  
 FECHA **01 SEP 2017**

**ES COPIA**

Domingo Enrique GONZALEZ  
 Subdirector General de Despacho,  
 Control y Registro - S.L. y T.

36-14  
**ES COPIA**



Soria Bejterevide  
 Coord. de Secretaría Gral.  
 Agencia de Recaudación Faguina  
 Prov. de Tierra del Fuego



**Coordenadas Gauss-Kröger**

Esg.	x	y
3	4.918.600	2.593.200
4	4.913.350	2.586.400
5	4.913.500	2.581.100
6	4.921.000	2.574.700
7	4.921.000	2.576.000
8	4.922.620	2.578.560
9	4.921.400	2.587.725
10	4.922.100	2.581.550
11	4.922.050	2.583.850
12	4.921.900	2.593.950

Superficie aproximada: 117,3 km²

**4. FRACCION D (AREA SANTA CRUZ II)**  
 (Pcia. de Santa Cruz)

**Coordenadas Gauss-Kröger**

Esg.	x	y
1		Línea de costa
2		Continúa por línea de costa Mar Argentino hasta eq. 3
3	4.320.000	
4	4.320.000	2.480.000

Superficie aproximada: 323,7 km²

**2. AREA EL HUEMUL - ROLUET KAIKE**  
 (Pcia. de Santa Cruz)

Esg.	x	y
1	4.860.000	2.569.900
2	4.839.900	2.569.900
3	4.839.900	2.573.000
4	4.834.600	2.573.000
5	4.834.600	2.569.100
6	4.830.000	2.569.900
7	4.830.000	2.563.900
8	4.830.600	2.563.900
9	4.830.800	2.543.900
10	4.828.125	2.543.900
11	4.828.488	2.537.900
12	4.860.000	2.537.900

Superficie aproximada: 603,8 km²

**5. FRACCION A (AREA SANTA CRUZ II)**  
 (Pcia. de Santa Cruz)

Esg.	x	y
1	4.320.000	Costa río Coyle
2		Costa río Coyle
3	4.283.200	2.452.000
4	4.283.200	2.452.000
5		Costa margen der. río Coyle
6		Continúa por línea de costa río Coyle hasta eq. 6
7	4.282.000	Línea de costa
8	4.282.000	2.469.300
9	4.272.600	2.469.300
10	4.272.600	2.482.300
11	4.282.000	2.482.300
12	4.282.000	2.461.000
13		Límite intern. Arg-Chile
14		Continúa por límite internacional Argentina-Chile hasta eq. 13
15		Límite intern. Arg-Chile
16	4.250.000	2.450.000
17	4.250.000	2.429.000
18	4.270.000	2.429.000
19	4.270.000	2.410.000
20	4.291.000	2.410.000
21	4.291.000	2.430.000
22	4.310.000	2.430.000
23	4.310.000	2.410.000
24	4.320.000	2.410.000

Superficie aproximada: 3.458,3 km²

**B. CUERCA ADMINISTR.**

**c. Asociaciones**

**1. FRACCION A (AREA SANTA CRUZ II)**  
 (Pcia. de Santa Cruz)

Esg.	x	y
1	4.378.000	1.585.500
2	4.366.000	1.585.500
3	4.366.000	1.578.000
4	4.378.000	1.578.000

Superficie aproximada: 84,5 km²

**6. FRACCION B (AREA SANTA CRUZ II)**  
 (Pcia. de Santa Cruz)

Esg.	x	y
1	4.248.800	2.503.000
2	4.227.000	2.503.000
3	4.210.870	2.532.000
4		Límite intern. Arg-Chile
5		Continúa por límite internacional Argentina-Chile hasta eq. 5
6		Límite intern. Arg-Chile
7	4.228.500	2.482.600
8	4.228.500	2.498.000
9	4.248.272	2.498.000

Superficie aproximada: 613,9 km²

**3. FRACCION C (AREA SANTA CRUZ II)**  
 (Pcia. de Santa Cruz)

Esg.	x	y
1	4.420.000	2.478.000
2	4.409.000	2.478.000
3	4.409.000	Línea de costa
4		Continúa por línea de costa Mar Argentino y margen izquierda río Coyle hasta eq. 4
5	4.320.000	Margen izq. río Coyle
6	4.320.000	2.400.000
7	4.350.000	2.400.000
8	4.350.000	2.420.000
9	4.360.000	2.420.000
10	4.360.000	2.437.000
11	4.407.900	2.437.000
12	4.407.900	2.400.000
13	4.408.000	2.400.000
14	4.420.000	2.450.000
15	4.420.000	2.488.000
16	4.390.000	2.488.000
17	4.390.000	2.483.000
18	4.383.800	2.483.000
19	4.383.800	2.484.800
20	4.386.000	2.484.800

Superficie aproximada: 8.244,8 km²

**7. FRACCION A (AREA TIERRA DEL FUEGO)**  
 (Pcia. de Tierra del Fuego)

Esg.	x	y
1	4.131.800	Línea a 3Km de la costa (*)
2		Continúa por línea a 3Km de la costa (*) hasta eq. 2
3	4.113.000	Línea a 3Km de la costa (*)
4	4.109.450	2.557.000
5	4.103.700	2.557.000
6	4.103.700	2.552.200
7	4.104.350	2.552.200
8	4.104.900	2.550.900
9	4.104.900	2.549.250
10	4.112.000	2.549.250
11	4.112.000	2.541.800
12	4.118.900	
13		Línea a 3Km de la costa
14	4.118.900	Línea de costa
15	4.118.900	2.536.400
16	4.118.900	Límite intern. Arg-Chile
17		Continúa por límite internacional Argentina-Chile hasta eq. 16
18	4.136.000	Límite intern. Arg-Chile
19	4.136.000	2.629.500
20	4.131.800	2.631.708

(\*) Línea de mar adentro distante 3 km de la línea de costa.  
 Superficie aproximada: 519,4 km²

**ES COPIA**

Sofia Berbernie  
 Coordinadora General  
 Agencia de Catastro y Registro  
 Prov. de Tierra del Fuego A. e. I. A. S.

G. T. F.  
 CONVENIO REGISTRADO  
 BAJO N° 17990  
 FECHA 01 SEP 2017

**ES COPIA**

Domingo Enrique GONZALEZ 36 - 14 16  
 Subdirector General de Despacho,  
 Control y Registro - S.L. y T.

**8. FRACCION B (AREA TIERRA DEL FUEGO)**  
 (Pcia. de Tierra del Fuego)

Coordenadas Gauss-Krüger

Eq.	X	Y
1	4.097.000	2.686.000
2	4.096.000	2.598.000
3	4.096.000	2.599.000
4	4.075.000	2.599.000
5	4.075.000	Línea a 3Km de la costa (*)
Continúa por línea a 3Km de la costa (*) hasta eq. 6		
6	4.079.327	Línea a 3Km de la costa (*)
7	4.079.500	2.557.700
8	4.098.500	2.583.700
9	4.092.000	2.582.000
10	4.097.000	2.552.000
11	4.097.000	2.552.000

(\*) Línea de mar adentro distante 3 km de la línea de costa.  
 Superficie aproximada: 286,1 km²

**9. FRACCION C (AREA TIERRA DEL FUEGO)**  
 (Pcia. de Tierra del Fuego)

Eq.	X	Y
1	4.093.000	2.532.000
2	4.092.025	2.534.400
3	4.098.200	2.534.400
4	4.098.200	Límite Intern. Arg. Chile
5	4.083.000	Límite Intern. Arg. Chile

Superficie aproximada: 38,3 km²

**10. FRACCION D (AREA TIERRA DEL FUEGO)**  
 (Pcia. de Tierra del Fuego)

Eq.	X	Y
1	4.085.000	2.545.370
2	4.077.000	2.552.077
3	4.075.300	2.549.500
4	4.083.000	2.542.800

Superficie aproximada: 32,6 km²

**11. FRACCION E (AREA TIERRA DEL FUEGO)**  
 (Pcia. de Tierra del Fuego)

Eq.	X	Y
1	4.048.000	2.560.000
2	4.037.000	2.560.000
3	4.037.000	2.560.000
4	4.037.000	2.560.000
5	Costa río Grande	2.560.000
Continúa por costa río Grande hasta eq. 6		
6	Costa río Grande	Límite Intern. Arg. Chile
Continúa por límite internacional Argentina-Chile hasta eq. 7		
7	4.054.800	Límite Intern.
8	4.054.800	2.534.300
9	4.063.100	2.534.300
10	4.063.100	2.534.100
11	4.049.800	2.538.100
12	4.049.800	2.543.300
13	4.048.000	2.543.300

Superficie aproximada: 686,7 km²

**a.1. Ancladura de Explotación**

**1. AREA SANTA CRUZ I**  
 (Pcia. de Santa Cruz)

Eq.	X	Y
1	4.509.303	1.580.000
2	Costa sur río Santa Cruz	1.580.000
Continúa por costa sur río Santa Cruz hasta eq. 3		
3	Costa sur río Santa Cruz	2.600.000
4	4.408.000	Línea de costa
5	4.408.000	2.478.000
6	4.420.000	2.478.000
7	4.420.000	2.480.000
8	4.408.000	2.480.000
9	4.408.000	2.400.000
10	4.400.256	2.400.000
11	4.400.000	2.393.887
12	4.380.000	2.394.881
13	4.380.000	Límite Intern. Arg. Chile
Continúa por límite internacional Argentina-Chile hasta eq. 14		
14	Paseo Verbits sobre límite internacional Argentina-Chile	
15	4.400.000	1.480.000
16	4.400.000	1.480.000
17	Ribera Norte Lago Argentino	1.490.000

Coordenadas Gauss-Krüger

Eq.	X	Y
Continúa por ribera norte Lago Argentino hasta eq. 18		
18	Ribera norte Lago Argentino	1.460.000
19	4.508.000	1.460.000
20	4.508.000	1.500.000
21	4.570.000	1.500.000
22	4.379.000	1.585.800
23	4.368.000	1.585.800
24	4.368.000	1.679.000
25	4.379.000	1.679.000

Superficie aproximada: 23.159,7 km²

**2. AREA SANTA CRUZ II**  
 (Pcia. de Santa Cruz)

Eq.	X	Y
1	4.350.000	2.400.000
2	4.320.000	2.400.000
3	4.320.000	2.410.000
4	4.270.000	2.410.000
5	4.270.000	2.428.000
6	4.250.000	2.428.000
7	4.250.000	2.450.000
8	Límite Intern. Arg. Chile	2.480.000
Continúa por límite internacional Argentina-Chile hasta eq. 9		
9	Límite Intern. Arg. Chile	1.582.000
10	4.300.000	1.582.000
11	4.300.000	Límite Intern. Arg. Chile
Continúa por límite internacional Argentina-Chile hasta eq. 12		
12	4.350.000	Límite Intern. Arg. Chile

Superficie aproximada: 9.877,8 km²

**d. Continúa de Explotación**

**1. AREA LAO FUEGO**  
 (Pcia. de Tierra del Fuego)

Eq.	X	Y
1	4.021.500	Línea de costa
Continúa por línea de costa hasta eq. 2		
2	4.008.000	Línea de costa
3	4.008.000	2.598.000
4	4.003.250	2.598.000
5	4.003.250	2.587.700
6	4.010.000	2.587.700
7	4.010.000	2.577.100
8	4.021.500	2.577.100

Superficie aproximada: 534,6 km²

**7. CUENCA MARINA AUSTRAL**

**b. Área de Explotación**

**1. AREA ARIES NORTE**  
 (Plataforma continental)

Eq.	X	Y
1	4.188.800	2.586.888
2	4.187.896	2.586.879
3	4.187.880	2.587.707
4	4.188.025	2.587.881
5	4.188.009	2.588.809
6	4.184.886	2.588.783
7	4.185.009	2.587.000
8	4.188.800	2.587.000

Superficie aproximada: 39,8 km²

**c. Ancladura**

**1. AREA MADALLANES**  
 (Plataforma continental)

Eq.	X	Y
1	4.186.832	2.586.873
2	4.184.777	2.586.864
3	4.184.789	2.587.883
4	4.182.804	2.586.833
5	4.188.888	2.584.330
6	4.181.031	2.584.310
7	4.181.019	2.588.441
8	4.180.091	2.585.431
9	4.180.068	2.587.883
10	4.178.210	2.587.871
11	4.178.187	2.584.828
12	4.178.848	2.588.788

ES COPIA

G. T. F.

CONVENIO REGISTRADO

BAJO N° 17.990  
FECHA 01 SEP 2017

ES COPIA

36 - 14

Domingo Enrique GONZÁLEZ  
Subdirector General de Despacho,  
Control y Registro - S.L. y T.

Sofía Beretón de  
Coord. de Secretaría Gral.  
Agencia de Recaudación Fidejuciaria  
Prov. de Tierra del Fuego A. e I.A.S.

Coordenadas Gauss-Krüger

Eq.	x	y
13	4.178.315	2.581.041
14	4.173.833	2.581.008
15	4.173.804	2.583.285
16	4.171.849	2.583.241
17	4.171.835	2.584.371
18	4.169.790	2.584.346
19	4.169.750	2.566.804
20	4.168.600	2.566.588
21	4.168.600	2.557.000
22	4.165.009	2.557.000
23	4.165.105	2.549.623
24	4.166.242	2.549.623
25	4.168.294	2.547.377
26	4.168.119	2.547.395
27	4.168.130	2.546.282
28	4.168.057	2.546.278
29	4.169.098	2.645.147
30	4.170.922	2.645.184
31	4.170.943	2.542.908
32	4.173.725	2.542.930
33	4.173.744	2.540.871
34	4.175.599	2.540.888
35	4.178.008	2.538.886
36	4.177.463	2.539.871
37	4.177.481	2.537.310
38	4.168.784	2.537.381

Superficie aproximada: 389,1 km²

4. Control de Costeado

1. AREA CARADÓN ALFA - ARA  
(Plataforma continental)

Eq.	x	y
1	4.165.218	2.540.400
2	4.161.900	2.540.400
3	4.161.900	2.542.200
4	4.161.000	2.542.200
5	4.161.000	2.543.900
6	4.160.100	2.543.200
7	4.159.100	2.544.200
8	4.159.100	2.544.200
9	4.158.400	2.548.800
10	4.158.400	2.548.800
11	4.158.400	2.548.800
12	4.158.400	2.548.400
13	4.158.400	2.547.800
14	4.154.700	2.547.800
15	4.154.700	2.547.800
16	4.153.100	2.547.800
17	4.153.100	2.550.000
18	4.151.000	2.550.000
19	4.151.000	2.551.100
20	4.148.800	2.550.000
21	4.148.800	2.551.100
22	4.148.200	2.550.000
23	4.148.200	2.548.000
24	4.150.300	2.549.000
25	4.150.300	2.544.000
26	4.162.000	2.544.000
27	4.162.000	2.538.090

Continúa por línea de 3Km de la costa hacia el mar hasta eq. 38.

28	4.168.190	Línea de 3Km
29	4.165.190	2.533.295
30	4.164.187	2.531.419
31	4.161.785	2.532.875
32	4.160.432	2.532.878
33	4.160.432	Línea Internac.
34	4.163.169	Línea Internac.
35	4.163.169	2.527.484
36	4.164.805	2.527.484
37	4.164.805	Línea de 3Km
38	4.165.368	2.530.023

Superficie aproximada: 258 Km²

2. AREA ANTARES  
(Plataforma continental)

Eq.	x	y
1	4.165.218	2.540.400
2	4.165.180	2.543.880
3	4.164.400	2.543.880
4	4.164.400	2.544.300
5	4.162.600	2.544.300
6	4.162.600	2.546.000
7	4.167.800	2.552.000
8	4.166.800	2.552.000
9	4.166.800	2.548.000
10	4.164.300	2.548.000
11	4.164.300	2.548.400
12	4.163.100	2.548.400
13	4.163.100	2.547.800
14	4.164.700	2.547.800
15	4.164.700	2.547.800

Coordenadas Gauss-Krüger

Eq.	x	y
16	4.168.400	2.547.800
17	4.168.400	2.548.400
18	4.168.400	2.548.400
19	4.168.400	2.548.400
20	4.159.100	2.545.000
21	4.159.100	2.544.200
22	4.160.100	2.544.200
23	4.160.100	2.543.200
24	4.161.000	2.543.200
25	4.161.000	2.542.200
26	4.161.900	2.542.200
27	4.161.900	2.540.400

Superficie aproximada: 44,6 km²

3. AREA AROO  
(Plataforma continental)

Eq.	x	y
1	4.162.800	2.546.800
2	4.162.800	2.546.800
3	4.163.700	2.546.800
4	4.163.700	2.549.100
5	4.163.000	2.549.100
6	4.163.000	2.549.700
7	4.162.300	2.550.700
8	4.162.300	2.550.700
9	4.161.400	2.551.650
10	4.161.400	2.551.650
11	4.160.200	2.556.000
12	4.160.200	2.557.000
13	4.158.000	2.557.000
14	4.158.000	2.558.000
15	4.158.100	2.558.000
16	4.158.100	2.557.060
17	4.155.850	2.557.060
18	4.155.850	2.556.280
19	4.158.000	2.556.280
20	4.155.000	2.554.380
21	4.155.700	2.554.000
22	4.155.700	2.554.000
23	4.156.600	2.553.700
24	4.156.600	2.553.000
25	4.157.800	2.553.000

Superficie aproximada: 47 km²


4. AREA ARIPS  
(Plataforma continental)

Eq.	x	y
1	4.164.883	2.559.000
2	4.164.880	2.560.800
3	4.160.600	2.560.800
4	4.160.600	2.560.300
5	4.160.000	2.560.300
6	4.160.000	2.559.300
7	4.158.500	2.559.600
8	4.158.500	2.559.600
9	4.158.000	2.555.700
10	4.158.000	2.555.200
11	4.159.000	2.555.000
12	4.159.000	2.564.300
13	4.160.800	2.564.300
14	4.160.800	2.561.300
15	4.161.300	2.561.300
16	4.161.300	2.559.800
17	4.162.800	2.559.800
18	4.162.800	2.600.000

Superficie aproximada: 49,2 km²

5. AREA HIDRA  
(Plataforma continental)

Eq.	x	y
1	4.160.000	2.551.800
2	4.149.700	2.551.800
3	4.149.700	2.552.900
4	4.148.500	2.552.900
5	4.148.500	2.564.000
6	4.148.000	2.564.000
7	4.148.000	2.556.100
8	4.147.000	2.556.100
9	4.147.000	2.557.400
10	4.148.000	2.557.400
11	4.148.000	2.558.900
12	4.144.800	2.558.900
13	4.144.800	2.559.800
14	4.144.000	2.559.800
15	4.144.000	2.561.100
16	4.142.000	2.561.100



ES COPIA

Sofia Beretovide  
Coord. de Secretaría Gral.  
Agencia de Recaudación Faguina  
Prov. de Tierra del Fuego A. e I. A. S.

G. T. F.  
CONVENIO REGISTRADO  
BAJO N° 17990  
FECHA 01 SEP 2017

ES COPIA

Domingo Enrique GONZALEZ  
Subdirector General de Despacho,  
Control y Registro - S.L. y T.

36 - 14 18

Coordenadas Gauss-Krüger

Eq.	x	y
17	4.142.000	2.560.700
18	4.139.500	2.560.700
19	4.139.500	2.567.400
20	4.143.500	2.567.400
21	4.143.500	2.566.300
22	4.144.200	2.566.300
23	4.144.200	2.552.900
24	4.144.400	2.552.900
25	4.144.400	2.561.800
26	4.145.600	2.561.800
27	4.145.600	2.550.000
28	4.146.500	2.550.000
29	4.146.500	2.549.100
30	4.148.200	2.549.100
31	4.148.200	2.550.000
32	4.148.800	2.551.100
33	4.148.800	2.551.100
34	4.150.000	2.551.100

Superficie aproximada: 50,5 km²

6. AREA KAUIS  
(Plataforma continental)

Eq.	x	y
1	4.142.800	2.560.000
2	4.142.200	2.560.000
3	4.142.200	2.551.250
4	4.141.000	2.551.250
5	4.141.000	2.560.700
6	4.139.800	2.553.700
7	4.139.800	2.564.200
8	4.138.900	2.564.200
9	4.138.200	2.564.200
10	4.137.800	2.564.200
11	4.137.800	2.555.300
12	4.137.000	2.555.300
13	4.137.000	2.555.700
14	4.136.000	2.555.700
15	4.136.000	2.566.700
16	4.134.400	2.566.500
17	4.134.400	2.555.100
18	4.133.500	2.555.100
19	4.133.800	2.562.900
20	4.134.000	2.562.900
21	4.134.000	2.551.000
22	4.136.000	2.551.000
23	4.136.000	2.550.000
24	4.137.000	2.550.000
25	4.137.000	2.549.100
26	4.136.800	2.549.100
27	4.136.800	2.547.576
28	4.136.828	2.547.576
29	4.136.873	2.547.238
30	4.136.854	2.547.238
31	4.136.891	2.547.238
32	4.139.077	2.547.116
33	4.139.120	2.547.087
34	4.139.159	2.547.058
35	4.139.201	2.547.034
36	4.139.211	2.546.999
37	4.139.270	2.546.969
38	4.139.312	2.546.936
39	4.139.357	2.546.907
40	4.139.414	2.546.868
41	4.139.468	2.546.829
42	4.139.508	2.546.788
43	4.139.546	2.546.766
44	4.139.618	2.546.739
45	4.139.672	2.546.704
46	4.139.713	2.546.671
47	4.139.756	2.546.649
48	4.139.828	2.546.599
49	4.139.868	2.546.564
50	4.139.953	2.546.531
51	4.139.987	2.546.500
52	4.142.000	2.546.500
53	4.142.000	2.546.000
54	4.142.000	2.546.000

Superficie aproximada: 49,8 km²

7. AREA ORION NORTE  
(Plataforma continental)

Eq.	x	y
1	4.162.000	2.625.400
2	4.158.000	2.625.400
3	4.158.000	2.624.000
4	4.162.000	2.624.000

Superficie aproximada: 6,6 km²

8. AREA ORION OESTE  
(Plataforma continental)

Eq.	x	y
1	4.155.700	2.622.000
2	4.162.000	2.622.000

Coordenadas Gauss-Krüger

Eq.	x	y
3	4.152.000	2.621.800
4	4.164.000	2.621.800
5	4.154.000	2.620.700
6	4.165.700	2.620.700

Superficie aproximada: 3 km²

9. AREA ORION  
(Plataforma continental)

Eq.	x	y
1	4.156.000	2.624.000
2	4.162.000	2.624.000
3	4.153.000	2.621.500
4	4.150.800	2.621.500
5	4.150.600	2.620.000
6	4.149.200	2.620.000
7	4.149.200	2.626.400
8	4.148.300	2.626.400
9	4.148.300	2.623.300
10	4.152.000	2.623.300
11	4.152.000	2.624.000
12	4.154.000	2.624.000
13	4.154.000	2.620.000
14	4.156.000	2.620.000

Superficie aproximada: 53,4 km²

10. AREA FENIX  
(Plataforma continental)

Eq.	x	y
1	4.129.400	2.622.500
2	4.128.100	2.622.500
3	4.128.100	2.624.250
4	4.128.000	2.624.250
5	4.126.000	2.622.000
6	4.124.000	2.622.000
7	4.124.000	2.621.150
8	4.123.100	2.621.150
9	4.123.100	2.620.000
10	4.121.000	2.620.000
11	4.121.000	2.618.400
12	4.122.000	2.618.400
13	4.122.000	2.618.000
14	4.125.300	2.618.000
15	4.122.000	2.618.000
16	4.122.000	2.612.000
17	4.123.800	2.612.000
18	4.123.800	2.606.000
19	4.122.800	2.606.000
20	4.122.800	2.606.100
21	4.122.800	2.606.100
22	4.117.000	2.604.000
23	4.117.000	2.604.000
24	4.114.900	2.604.000
25	4.114.900	2.606.000
26	4.114.000	2.610.000
27	4.114.000	2.610.000
28	4.118.000	2.612.000
29	4.118.000	2.612.000
30	4.113.500	2.613.350
31	4.113.500	2.613.350
32	4.111.300	2.614.000
33	4.111.300	2.614.000
34	4.111.000	2.614.000
35	4.111.000	2.615.000
36	4.112.000	2.615.000
37	4.112.000	2.615.000
38	4.114.000	2.616.000
39	4.114.000	2.620.000
40	4.115.000	2.624.000
41	4.115.000	2.624.000
42	4.116.900	2.626.400
43	4.116.900	2.626.400
44	4.117.800	2.626.400
45	4.117.800	2.626.000
46	4.118.000	2.626.000
47	4.119.000	2.632.000
48	4.117.150	2.632.000
49	4.117.150	2.630.850
50	4.110.000	2.630.850
51	4.110.000	2.631.600
52	4.108.600	2.631.600
53	4.108.600	2.630.000
54	4.116.900	2.630.000
55	4.116.900	2.626.000
56	4.118.000	2.626.100
57	4.118.000	2.625.100
58	4.114.000	2.624.000
59	4.114.000	2.624.000
60	4.112.000	2.624.000
61	4.112.000	2.624.700
62	4.110.000	2.624.700
63	4.110.000	2.626.000
64	4.106.000	2.626.000

G. T. F.

CONVENIO REGISTRADO

BAJO N° 17990

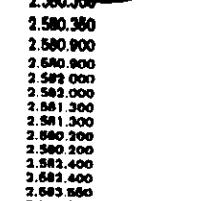
FECHA 01 SEP 2017

ES COPIA

ES COPIA

36-14

Domingo Enrique GONZALEZ  
Subdirector General de Despacho,  
Control y Registro - S.L. y T.



Coordenadas Gauss-Krüger

Coordenadas Gauss-Krüger

Sofía Beretereide  
Coordinadora de Secretarías Gral  
Agencia de Recaudación Fagüina  
Prov. de Tierra del Fuego A. e I. A. S.

Eq.	X	Y
65	4.108.000	2.621.400
66	4.101.000	2.621.400
67	4.101.000	2.618.800
68	4.098.400	2.618.800
69	4.098.400	2.611.400
70	4.100.100	2.611.400
71	4.100.100	2.609.800
72	4.102.800	2.609.800
73	4.102.800	2.608.400
74	4.102.800	2.608.400
75	4.100.600	2.608.400
76	4.103.800	2.608.400
77	4.103.800	2.604.300
78	4.105.300	2.604.300
79	4.105.300	2.602.800
80	4.108.050	2.602.800
81	4.108.050	2.601.000
82	4.112.000	2.601.000
83	4.112.000	2.600.500
84	4.113.300	2.600.500
85	4.113.300	2.599.200
86	4.124.000	2.599.200
87	4.124.000	2.598.000
88	4.125.000	2.598.000
89	4.125.000	2.597.000
90	4.125.500	2.597.000
91	4.125.800	2.600.000
92	4.123.500	2.600.000
93	4.123.200	2.600.500
94	4.122.700	2.600.500
95	4.122.700	2.601.000
96	4.122.000	2.601.000
97	4.122.000	2.602.860
98	4.123.100	2.602.860
99	4.123.100	2.604.000
100	4.123.300	2.604.000
101	4.123.300	2.607.750
102	4.124.250	2.607.750
103	4.124.250	2.610.800
104	4.125.800	2.610.800
105	4.125.800	2.618.000
106	4.125.000	2.618.000
107	4.128.000	2.620.000
108	4.128.000	2.620.000

Superficie aproximada: 428 km²

11. AREA LORO  
(Plataforma continental)

Eq.	X	Y
1	4.104.800	2.548.800
2	4.104.800	2.550.900
3	4.104.350	2.550.900
4	4.104.350	2.552.300
5	4.103.700	2.552.300
6	4.103.700	2.553.300
7	4.102.900	2.553.300
8	4.102.900	2.554.300
9	4.102.000	2.554.300
10	4.102.000	2.555.380
11	4.101.200	2.555.380
12	4.101.200	2.556.200
13	4.100.000	2.556.200
14	4.100.000	2.557.100
15	4.097.800	2.557.100
16	4.097.800	2.557.800
17	4.098.000	2.557.800
18	4.098.000	2.558.000
19	4.097.000	2.558.000
20	4.097.000	2.558.000
21	4.098.000	2.559.000
22	4.098.000	2.559.000
23	4.098.400	2.559.000
24	4.098.400	2.559.700
25	4.098.300	2.559.700
26	4.098.300	2.560.900
27	4.100.250	2.560.900
28	4.100.250	2.560.000
29	4.103.700	2.560.000
30	4.103.700	2.548.800

Superficie aproximada: 42,3 km²

12. AREA VEDA - PLEYADE  
(Plataforma continental)

Eq.	X	Y
1	4.101.700	2.578.250
2	4.101.150	2.578.250
3	4.101.150	2.577.200
4	4.100.800	2.577.200
5	4.100.800	2.577.800
6	4.100.850	2.577.800
7	4.100.850	2.578.500
8	4.100.000	2.578.500
9	4.100.000	2.578.380
10	4.099.300	2.578.380
11	4.099.300	2.578.800

Eq.	X	Y
12	4.098.500	2.580.380
13	4.098.500	2.580.900
14	4.097.800	2.580.900
15	4.097.800	2.580.000
16	4.097.000	2.580.000
17	4.097.000	2.581.300
18	4.098.000	2.581.300
19	4.098.000	2.581.300
20	4.099.200	2.581.300
21	4.099.200	2.580.200
22	4.100.500	2.580.200
23	4.100.500	2.582.400
24	4.099.400	2.582.400
25	4.098.400	2.582.400
26	4.098.600	2.583.850
27	4.098.600	2.584.800
28	4.004.100	2.584.800
29	4.004.100	2.586.000
30	4.093.100	2.586.000
31	4.093.100	2.588.000
32	4.092.300	2.588.000
33	4.092.300	2.590.000
34	4.091.800	2.592.400
35	4.091.800	2.592.400
36	4.090.400	2.592.400
37	4.090.400	2.592.100
38	4.089.100	2.592.100
39	4.089.100	2.593.800
40	4.087.400	2.593.800
41	4.087.400	2.594.400
42	4.086.550	2.594.400
43	4.086.550	2.594.400
44	4.085.800	2.595.000
45	4.085.800	2.596.400
46	4.084.300	2.596.400
47	4.084.300	2.596.000
48	4.083.800	2.596.000
49	4.083.800	2.592.800
50	4.082.100	2.592.800
51	4.082.100	2.592.800
52	4.080.350	2.593.400
53	4.080.350	2.593.400
54	4.079.600	2.593.800
55	4.079.600	2.593.800
56	4.078.800	2.597.400
57	4.078.800	2.597.400
58	4.078.800	2.598.300
59	4.074.500	2.598.300
60	4.074.500	2.594.300
61	4.076.200	2.594.300
62	4.076.200	2.593.800
63	4.076.250	2.593.800
64	4.074.800	2.592.450
65	4.074.800	2.592.450
66	4.074.800	2.593.300
67	4.071.080	2.593.300
68	4.068.400	2.595.200
69	4.068.400	2.595.200
70	4.070.000	2.598.250
71	4.070.000	2.598.000
72	4.068.000	2.598.000
73	4.068.000	2.599.300
74	4.069.000	2.599.300
75	4.062.000	2.599.300
76	4.062.000	2.603.800
77	4.060.000	2.603.800
78	4.058.000	2.604.000
79	4.058.000	2.606.400
80	4.058.600	2.606.400
81	4.058.600	2.608.000
82	4.058.600	2.608.000
83	4.058.000	2.608.000
84	4.051.400	2.610.000
85	4.051.400	2.610.000
86	4.048.000	2.612.800
87	4.048.000	2.610.000
88	4.050.500	2.610.000
89	4.050.500	2.610.000
90	4.051.000	2.608.000
91	4.051.000	2.608.000
92	4.053.100	2.604.000
93	4.053.100	2.604.000
94	4.058.200	2.608.300
95	4.058.200	2.604.800
96	4.066.000	2.604.800
97	4.066.000	2.600.400
98	4.062.800	2.600.400
99	4.062.800	2.602.000
100	4.064.000	2.602.000
101	4.064.000	2.600.800
102	4.058.000	2.600.800
103	4.058.000	2.600.800
104	4.058.000	2.598.800
105	4.058.000	2.598.000
106	4.054.000	2.598.000
107	4.054.000	2.583.100
108	4.054.800	2.583.100
109	4.054.800	2.581.800
110	4.054.800	2.581.800
111	4.054.000	2.589.100
112	4.054.000	2.589.100
113	4.068.000	2.589.100
114	4.068.000	2.588.800
115	4.068.000	2.588.800
116	4.072.700	2.588.800
117	4.072.700	2.584.400

**ES COPIA**

Sofia Barrientide  
 Coordinadora General  
 Agencia de Catastramiento y Muestreo  
 Prov. de T. y C. - F. y M. S. A. S.

G. T. F.  
 CONVENIO REGISTRADO  
 BAJO N° 17990  
 FECHA 01 SEP 2017

**ES COPIA**

Domingo Enrique GONZALEZ  
 Subdirector General de Despacho,  
 Control y Registro - S.L. y T.

36 - 14 20

Coordenadas Gauss-Kröger

Seq.	X	Y
118	4.074.000	2.584.400
119	4.074.000	2.583.100
120	4.078.900	2.583.100
121	4.078.900	2.581.800
122	4.082.000	2.581.600
123	4.082.000	2.577.500
124	4.083.350	2.577.500
125	4.083.350	2.577.000
126	4.087.300	2.577.000
127	4.087.300	2.575.300
128	4.093.900	2.575.300
129	4.094.000	2.576.200
130	4.094.000	2.576.200
131	4.093.900	2.576.800
132	4.093.900	2.576.800
133	4.096.600	2.576.000
134	4.097.300	2.575.200
135	4.097.300	2.575.200
136	4.101.700	2.575.000

Superficie aproximada: 588,9 km²

Coordenadas Gauss-Kröger

Seq.	X	Y
79	4.114.000	2.620.000
80	4.115.000	2.620.000
81	4.115.000	2.624.000
82	4.110.900	2.624.000
83	4.116.900	2.625.400
84	4.117.600	2.625.400
85	4.117.600	2.628.000
86	4.119.000	2.628.000
87	4.119.000	2.632.000
88	4.117.150	2.632.000
89	4.117.150	2.630.850
90	4.120.000	2.631.800
91	4.120.000	2.633.800
92	4.120.000	2.633.800
93	4.120.000	2.633.800
94	4.120.000	2.631.800
95	4.120.000	2.631.800
96	4.128.100	2.630.100
97	4.128.100	2.630.100
98	4.128.100	2.628.000
99	4.134.100	2.628.000
100	4.134.100	2.628.900
101	4.136.200	2.628.900
102	4.136.200	2.628.000
103	4.136.200	2.632.000
104	4.138.100	2.632.000
105	4.138.100	2.622.000
106	4.142.600	2.622.800
107	4.144.000	2.622.800
108	4.144.000	2.623.300
109	4.146.100	2.623.300
110	4.146.100	2.628.000
111	4.144.100	2.628.000
112	4.144.100	2.628.000
113	4.144.100	2.628.000
114	4.143.000	2.628.900
115	4.140.000	2.628.900
116	4.140.000	2.628.000
117	4.138.100	2.628.000
118	4.138.100	2.630.000
119	4.140.000	2.634.000
120	4.140.000	2.634.000
121	4.142.000	2.634.000
122	4.152.000	2.631.900
123	4.150.000	2.631.900
124	4.150.000	2.630.000
125	4.150.000	2.630.000
126	4.149.200	2.628.400
127	4.148.200	2.628.400
128	4.148.200	2.623.300
129	4.148.200	2.623.300
130	4.152.000	2.621.600
131	4.154.000	2.621.600
132	4.154.000	2.621.600
133	4.154.000	2.620.700
134	4.155.700	2.620.700
135	4.155.700	2.622.000
136	4.156.800	2.622.000
137	4.156.800	2.624.000
138	4.162.000	2.624.000
139	4.162.000	2.624.400
140	4.162.000	2.624.400
141	4.163.800	2.624.400
142	4.160.700	2.618.000
143	4.160.700	2.617.500
144	4.162.100	2.612.000
145	4.164.100	2.612.000
146	4.164.100	2.608.900
147	4.160.000	2.608.900
148	4.160.000	2.604.000
149	4.166.000	2.604.000
150	4.166.000	2.602.000
151	4.166.000	2.602.000
152	4.164.000	2.602.000

Superficie aproximada: 1.166,1 km²

13. AREA CARINA  
 (Paisleron continental)

Seq.	X	Y
1	4.184.000	2.588.000
2	4.181.300	2.589.000
3	4.181.300	2.588.750
4	4.187.150	2.586.000
5	4.182.100	2.586.000
6	4.182.100	2.586.280
7	4.184.000	2.589.250
8	4.184.000	2.604.000
9	4.180.000	2.604.000
10	4.180.000	2.604.000
11	4.184.000	2.604.000
12	4.184.000	2.606.000
13	4.184.000	2.606.000
14	4.180.000	2.606.000
15	4.180.000	2.604.000
16	4.182.000	2.604.000
17	4.182.000	2.603.000
18	4.180.000	2.600.000
19	4.180.000	2.600.000
20	4.187.300	2.596.000
21	4.187.300	2.596.000
22	4.185.900	2.596.000
23	4.185.900	2.600.000
24	4.183.200	2.600.000
25	4.183.200	2.600.500
26	4.183.200	2.600.500
27	4.183.200	2.600.500
28	4.183.200	2.601.000
29	4.182.000	2.602.950
30	4.183.100	2.602.950
31	4.183.100	2.603.970
32	4.183.100	2.604.000
33	4.183.300	2.607.750
34	4.183.300	2.607.750
35	4.184.250	2.610.800
36	4.185.600	2.610.800
37	4.185.600	2.618.000
38	4.188.000	2.618.000
39	4.188.000	2.620.000
40	4.188.900	2.622.800
41	4.188.900	2.622.800
42	4.188.100	2.624.250
43	4.188.100	2.624.250
44	4.188.000	2.622.000
45	4.184.000	2.622.000
46	4.184.000	2.621.150
47	4.183.100	2.620.000
48	4.183.100	2.620.000
49	4.181.000	2.618.400
50	4.181.000	2.618.400
51	4.182.000	2.618.400
52	4.182.000	2.618.000
53	4.182.000	2.618.000
54	4.182.300	2.618.000
55	4.182.300	2.618.000
56	4.182.000	2.613.000
57	4.182.000	2.613.000
58	4.183.000	2.606.000
59	4.183.000	2.606.000
60	4.183.000	2.605.100
61	4.183.000	2.606.100
62	4.187.000	2.604.000
63	4.187.000	2.604.000
64	4.184.900	2.604.000
65	4.184.900	2.606.000
66	4.184.000	2.610.000
67	4.184.000	2.610.000
68	4.186.000	2.612.000
69	4.186.000	2.612.000
70	4.183.500	2.612.350
71	4.183.500	2.613.360
72	4.181.300	2.614.000
73	4.181.300	2.614.000
74	4.181.000	2.614.000
75	4.181.000	2.615.000
76	4.183.000	2.615.000
77	4.182.000	2.616.000
78	4.184.000	2.616.000

D. CUENCA GOLFO SAN JORGE

a. Promesa de Esploración

S. COB - V  
 (Pala del Chubut)

Coordenadas Gauss-Kröger

Seq.	X	Y
1	5.300.000	2.560.000
2	5.100.000	2.450.000
3	5.100.000	2.450.000
4	5.300.000	2.450.000

Superficie aproximada: 20.000 km².

Y. CUENCA MARINA AUSTRAL

a. Promesa de Esploración

1. AREA I CUENCA AUSTRAL  
 Sector DRAGON-SINCA

Coordenadas Gauss-Kröger

Seq.	X	Y
1	4.184.100	2.606.000
2	4.185.100	2.606.000

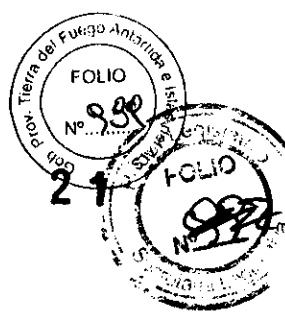


G. T. F.  
**CONVENIO REGISTRADO**  
**BAJO N° 17990**  
**FECHA 01 SEP 2017**

**ES COPIA**

36 - 14 21

Domingo Enrique GONZALEZ  
 Subdirector General de Despacho,  
 Control y Registro - S.L. y T.



**ES COPIA**

Sofía Beretola de  
 Coordinadora General,  
 Agencia de Recaudación Faguina,  
 Prov. de Tierra del Fuego A. e I.A.S.

Coordenadas Gauss-Krüger

Eq.	x	y
3	4.156.100	2.570.000
4	4.154.400	2.570.000
5	4.154.400	2.571.100
6	4.153.300	2.571.100
7	4.153.300	2.572.700
8	4.152.500	2.572.700
9	4.152.500	2.573.700
10	4.151.800	2.573.700
11	4.151.800	2.575.200
12	4.150.700	2.575.200
13	4.150.700	2.576.000
14	4.148.900	2.576.000
15	4.148.900	2.576.900
16	4.148.100	2.576.900
17	4.148.100	2.578.000
18	4.146.800	2.578.000
19	4.146.800	2.579.800
20	4.145.300	2.579.800
21	4.145.300	2.581.200
22	4.144.300	2.581.200
23	4.144.300	2.582.200
24	4.143.800	2.582.200
25	4.143.800	2.583.200
26	4.141.900	2.583.200
27	4.141.900	2.584.000
28	4.140.500	2.584.000
29	4.140.500	2.585.700
30	4.133.300	2.585.700
31	4.133.300	2.581.100
32	4.136.400	2.581.100
33	4.136.400	2.580.000
34	4.136.400	2.580.000
35	4.139.800	2.580.000
36	4.139.800	2.579.000
37	4.142.800	2.579.000
38	4.143.800	2.577.800
39	4.143.800	2.577.800
40	4.144.900	2.575.300
41	4.144.900	2.572.700
42	4.148.700	2.572.700
43	4.148.700	2.568.000
44	4.147.400	2.568.000
45	4.147.400	2.568.000
46	4.148.300	2.568.000
47	4.148.300	2.564.000
48	4.148.850	2.564.000
49	4.148.850	2.563.000
50	4.148.300	2.563.000
51	4.148.300	2.561.700
52	4.161.800	2.561.700
53	4.161.800	2.563.300
54	4.155.300	2.563.300
55	4.155.300	2.565.850
56	4.156.100	2.565.850

Superficie aproximada: 109,42 km<sup>2</sup>

Coordenadas Gauss-Krüger

Eq.	x	y
3	4.120.000	2.568.500
4	4.119.300	2.568.500
5	4.119.300	2.568.850
6	4.118.900	2.568.850
7	4.118.900	2.569.700
8	4.117.500	2.569.700
9	4.117.500	2.570.600
10	4.116.400	2.570.600
11	4.116.400	2.568.300
12	4.116.860	2.568.300
13	4.118.860	2.568.500
14	4.118.400	2.568.500
15	4.118.400	2.568.850
16	4.119.800	2.568.850
17	4.120.800	2.567.150
18	4.120.900	2.567.150

Superficie aproximada: 11,88 km<sup>2</sup>

Sector LINCE

Coordenadas Gauss-Krüger

Eq.	x	y
1	4.106.300	2.564.400
2	4.103.000	2.564.400
3	4.103.000	2.564.800
4	4.100.800	2.564.800
5	4.100.800	2.562.800
6	4.101.500	2.562.800
7	4.101.500	2.562.200
8	4.102.700	2.562.200
9	4.102.700	2.561.800
10	4.106.300	2.561.800

Superficie aproximada: 12,23 km<sup>2</sup>

Sector VELA

Coordenadas Gauss-Krüger

Eq.	x	y
1	4.061.400	2.568.850
2	4.060.600	2.568.850
3	4.050.800	2.569.400
4	4.050.800	2.569.400
5	4.048.500	2.590.100
6	4.048.500	2.591.400
7	4.048.000	2.591.400
8	4.048.000	2.592.800
9	4.046.800	2.592.800
10	4.046.800	2.592.500
11	4.045.000	2.592.500
12	4.045.000	2.592.800
13	4.048.000	2.588.800
14	4.048.000	2.588.800
15	4.048.000	2.588.900
16	4.050.000	2.587.050
17	4.050.000	2.586.500
18	4.061.400	2.586.500

Superficie aproximada: 23,83 km<sup>2</sup>

NOTA: Las coordenadas están sujetas a ajuste según normativa.

Sector CASTOR

Coordenadas Gauss-Krüger

Eq.	x	y
1	4.137.500	2.562.750
2	4.136.900	2.562.750
3	4.136.900	2.564.400
4	4.137.400	2.564.400
5	4.137.400	2.565.200
6	4.136.400	2.565.200
7	4.136.400	2.566.400
8	4.136.800	2.566.400
9	4.136.800	2.566.400
10	4.137.700	2.568.000
11	4.137.700	2.568.000
12	4.137.100	2.569.450
13	4.137.100	2.569.450
14	4.137.700	2.570.400
15	4.136.700	2.570.400
16	4.136.700	2.570.950
17	4.136.000	2.570.950
18	4.134.000	2.571.700
19	4.134.000	2.572.300
20	4.132.400	2.572.300
21	4.132.400	2.570.400
22	4.132.400	2.570.400
23	4.136.400	2.570.400
24	4.136.400	2.568.100
25	4.136.000	2.568.100
26	4.136.000	2.568.000
27	4.136.800	2.567.100
28	4.132.000	2.567.100
29	4.132.000	2.568.000
30	4.133.300	2.568.000
31	4.133.300	2.561.800
32	4.137.500	2.561.800

Superficie aproximada: 38,86 km<sup>2</sup>

Sector TUCAN

Coordenadas Gauss-Krüger

Eq.	x	y
1	4.120.500	2.568.100
2	4.120.000	2.568.100

- ANEXO II**
- a. CONCESIONES (SECUNDARIAS)
- b. CONCESIONES (RECONVERSIONES)
- AREA RAMOS (Pcia. de Salta): Decreto 90 (14/1/91).
  - AREA ACAMBUCO (Pcia. de Salta): Decreto 2175 (21/10/91).
- ANEXO III**
- A - CUENCA NOROCCIDENTAL
- a. Concesiones (Secundarias)
- AREA IPAGUAZU (Pcia. de Salta): Decreto 1568 (15/9/91).
  - AREA AGUA BLANCA (Pcia. de Salta): Decreto 644 (12/4/91).
  - AREA VINALAR (Pcia. de Salta): Decreto 643 (12/4/91).
  - AREA PUESTO GUARDIAN (Pcia. de Salta): Decreto 1668 (15/8/91).
  - AREA SELVA MARIA (Pcia. de Formosa): Decreto 140 (16/1/92).
  - AREA EL CHIVIL (Pcia. de Formosa): Decreto 1708 (5/9/90).
  - AREA BURUJI (Pcia. de Formosa): Decreto 1507 (15/8/91).
- B - CUENCA CUYANA
- a. Concesiones (Secundarias)
- AREA CACHEUTA (Pcia. de Mendoza): Decreto 1768 (5/9/90).
  - AREA ATAMISQUI (Pcia. de Mendoza): Decreto 1771 (5/9/90).
  - AREA LOS TORDILLOS OESTE (Pcia. de Mendoza): Decreto 1595 (15/8/91).
- b. Concesiones (Reconversión)
- AREA REFUGIO TUPUNGATO (Pcia. de Mendoza): Decreto 85 (14/1/91).
  - AREA RIO TUNUYAN (Pcia. de Mendoza): Decreto 93 (14/1/91).
  - AREA PIEDRAS COLORADAS-ESTRUCTURA INTERMEDIA (Pcia. de Mendoza): Decreto 88 (14/1/91).

ES COPIA

Sofía Beretente de  
Coord. de Secretaría Gral.  
Agencia de Recaudación y Funguina  
Prov. de Tierra del Fuego A. e I.A.S.

G. T. F.  
CONVENIO REGISTRADO  
BAJO N° 17990  
FECHA 01 SEP 2017

ES COPIA

Domingo Enrique GONZALEZ  
Subdirector General de Despacho,  
Control y Registro - S.L. y T.

36 - 14 22

C - CUERCA RINQUINA

a) Concesiones (Secundarias)

1. AREA EL SOBNEADO (Pcia. de Mendoza): Decreto 1766 (5/9/90).
2. AREA ATUEL NORTE (Pcia. de Mendoza): Decreto 1768 (5/9/90).
3. AREA PUESTO ROJAS (Pcia. de Mendoza): Decreto 144 (16/1/97).
4. AREA LINDEIRO DE PIEDRA (Pcia. de Mendoza): Decreto 1693 (16/9/91).
5. AREA AGUA BOTADA (Pcia. de Mendoza): Decreto 141 (16/1/92).
6. AREA EL MANZANO (Pcia. de Mendoza): Decreto 1769 (5/9/90).
7. AREA CAJON DE LOS CABALLOS (Pcia. de Mendoza): Decreto 1770 (5/9/90).
8. AREA SIERRA AZUL SUR (Pcia. de Mendoza): Decreto 1562 (18/8/91).
9. AREA FUNTILLA DEL HUINCAN (Pcia. de Mendoza): Decreto 1769 (5/9/90).
10. AREA ALTAMANIC DEL PAYUN (Pcia. de Mendoza): Decreto 1591 (15/8/91).
11. AREA CENTRO ESTE (Pcia. de Rio Negro): Decreto 41 (7/1/91).
12. AREA CATRIEL VIEJO (Pcia. de Rio Negro y del Neuquén): Decreto 42 (7/1/91).
13. AREA DEL SANTIAGUERO (Pcia. de Rio Negro y del Neuquén): Decreto 1784 (5/9/90) y modificatorio 2727 (27/12/90).
14. AREA JAGUEL DE LOS MACHOS (Pcia. de La Pampa y Rio Negro): Decreto 1790 (5/9/90).
15. AREA BAJADA DEL PALO (Pcia. del Neuquén): Decreto 1769 (5/9/90).
16. AREA LA AMARCA CHICA (Pcia. del Neuquén): Decreto 1590 (15/8/91).
17. AREA LA CALERA (Pcia. del Neuquén): Decreto 142 (16/1/92).
18. AREA LOMA QUADALOSA (Pcia. de Rio Negro): Decreto 1589 (15/8/91).
19. AREA AGUA BALADA (Pcia. de Rio Negro): Decreto 1759 (5/9/90).
20. AREA AGUADA VILLANUEVA (Pcia. del Neuquén): Decreto 1567 (15/8/91).
21. AREA AGUADA BAQUALES (Pcia. del Neuquén): Decreto 1768 (5/9/90).
22. AREA LOS BARTOS (Pcia. del Neuquén): Decreto 43 (7/1/91).
23. AREA AGUA DEL CAJON (Pcia. del Neuquén): Decreto 43 (7/1/91).
24. AREA ESTACION FERNANDEZ ORO (Pcia. de Rio Negro): Decreto 1588 (15/8/91).
25. AREA PUESTO TOUQUET (Pcia. del Neuquén): Decreto 143 (16/1/92).
26. AREA EL PORVENIR (Pcia. del Neuquén): Decreto 1768 (5/9/90).
27. AREA EL SAUCE (Pcia. del Neuquén): Decreto 1767 (5/9/90).

b) Concesiones (Recomendadas)

1. AREA CAÑADON AMARILLO (Pcia. de Mendoza): Decreto 86 (14/1/91).
2. AREA CATRIEL OESTE (Pcia. de Rio Negro): Decreto 2161 (18/10/91).
3. AREA MEDIANERA (Pcia. de Rio Negro): Decreto 90 (14/1/91).
4. AREA 24 DE MAYO-MEDANTU S.E. (Pcia. de Rio Negro y La Pampa): Decreto 2184 (18/10/91).

5. AREA ENTRE LOMAS (Pcia. de Rio Negro y del Neuquén): Decreto 87 (14/1/91).
6. AREAS RINCONADA-PUESTO MORALES SUR (Pcia. de Rio Negro y La Pampa): Decreto 88 (14/1/91).
7. AREA LINDEIRO ATRAVESADO (Pcia. del Neuquén): Decreto 2172 (21/10/91).

8. AREA CENTENARIO (Pcia. del Neuquén): Decreto 91 (14/1/91).

9. AREA AL NORTE DE LA DOISAL (Pcia. del Neuquén): Decreto 88 (14/1/91).
10. AREA ANTICLINAL CAMPAMENTO (Pcia. del Neuquén): Decreto 89 (14/1/91).
11. AREA NEUQUEN DEL MEDIO (Pcia. del Neuquén): Decreto 2173 (21/10/91).
12. AREA AL SUR DE LA DOISAL (Pcia. del Neuquén): Decreto 2168 (18/10/91).

D - CUERCA GOLFO SAN JORGE

a) Concesiones (Secundarias)

1. AREA RESTINOA ALI (Pcia. de Chubut): Decreto 1783 (5/9/90).
2. AREA CALETA CORDOVA (Pcia. de Chubut): Decreto 1585 (15/8/91).
3. AREA BELLA VISTA OESTE (Pcia. de Chubut): Decreto 1886 (15/8/91).
4. AREA CAÑADON RAMIREZ (Pcia. de Chubut): Decreto 1864 (15/8/91).
5. AREA BARRANCA YANKOWSKY (Pcia. de Santa Cruz): Decreto 1695 (15/8/91).
6. AREA TRES PICOS (Pcia. de Santa Cruz): Decreto 1780 (5/9/90).
7. AREA MESETA ESPINOSA (Pcia. de Santa Cruz): Decreto 1770 (5/9/90).
8. AREA PIEDRA CLAVADA (Pcia. de Santa Cruz): Decreto 1900 (19/9/90).
9. AREA LAS HERAS (Pcia. de Santa Cruz): Decreto 1800 (19/9/90).
10. AREA CAÑADON LEON (Pcia. de Santa Cruz): Decreto 1760 (5/9/90).
11. AREA CAÑADON MINERALES (Pcia. de Santa Cruz): Decreto 1900 (19/9/90).
12. AREA BLOQUE 127 (Pcia. de Santa Cruz): Decreto 1760 (5/9/90).
13. AREA CERRO OVEJO (Pcia. de Santa Cruz): Decreto 1782 (5/9/90).

b) Concesiones (Recomendadas)

1. AREA MANANTIALES BEHR (Pcia. de Chubut): Decreto 92 (14/1/91).
2. AREA ANTICLINAL GRANDE-CERRO DRAGON (Pcia. de Chubut y Santa Cruz): Decreto 86 (14/1/91).
3. AREA PAMPA DEL CASTILLO-LA GUITARRA (Pcia. de Chubut): Decreto 2174 (21/10/91).
4. AREA CERRO WENCESLAO (Pcia. de Santa Cruz): Decreto 87 (14/1/91).
5. AREA PIEDRA CLAVADA (Pcia. de Santa Cruz): Decreto 97 (14/1/91).
6. AREAS MESETA ESPINOSA-CARADON SECO (Pcia. de Santa Cruz): Decreto 94 (14/1/91).
7. AREA EL CORDON (Pcia. de Santa Cruz): Decreto 2182 (18/10/91).
8. AREA KOLJEL KARK-EL VALLE (Pcia. de Santa Cruz): Decreto 2183 (18/10/91).

E - CUERCA AUSTRAL

a) Concesiones (Secundarias)

1. AREA LAGUNA DE LOS CAÑONES (Pcia. de Santa Cruz): Decreto 639 (12/4/91).
2. AREA CAMPO BREMEN (Pcia. de Santa Cruz): Decreto 638 (12/4/91).
3. AREA LA TERRAZA (Pcia. de Santa Cruz): Decreto 638 (12/4/91).
4. AREA MOY AIKE (Pcia. de Santa Cruz): Decreto 638 (12/4/91).
5. AREA SAN CRISTOBAL (Pcia. de Santa Cruz): Decreto 1583 (15/8/91).
6. AREA PALERMO AIKE (Pcia. de Santa Cruz): Decreto 1582 (15/8/91).

7. AREA CICHIBULLOS (Pcia. de Santa Cruz): Decreto 640 (12/4/91).
8. AREA DEL MOSQUITO (Pcia. de Santa Cruz): Decreto 643 (12/4/91).
9. AREA OCEANO (Pcia. de Santa Cruz): Decreto 1581 (15/8/91).
10. AREA FARO VIRGENES (Pcia. de Santa Cruz): Decreto 1654 (22/8/91).
11. AREA RIO CULLEN (Pcia. de Tierra del Fuego): Decreto 1581 (15/8/91).
12. AREA ANGOSTURA (Pcia. de Tierra del Fuego): Decreto 1579 (15/8/91).
13. AREA LOS CICHIBULLOS (Pcia. de Tierra del Fuego): Decreto 641 (12/4/91).
14. AREA LAS VIOLETAS (Pcia. de Tierra del Fuego): Decreto 1580 (15/8/91).

a. CONCESIONES (SECUNDARIAS)

b. CONCESIONES (RECOMENDACIONES)

ANEXO II

A - CUERCA NOROCCIDENTE

a) Concesiones (Secundarias)

1. AREA IPAGUAZO (Pcia. de Salta)

Eq.	X	Y
1	LIM. INT. ARG. - BOLIVIANO	4.450.000
2	7.550.000	4.450.000
3	7.550.000	4.438.223
4	LIM. INT. ARG. - BOLIVIANO	4.442.300

Superficie aproximada: 175,1 km²

2. AREA AGUA BLANCA (Pcia. de Salta)

Eq.	X	Y
1	7.495.920	4.362.370
2	7.474.300	4.357.645
3	7.475.800	4.354.890
4	7.487.190	4.359.460

CONTINUA POR LIMITE INTERNACIONAL RIO BERMEJO (HASTA ESQUINERO 1)

Superficie aproximada: 41,6 km²

LOS ESQUINEROS 1 Y 4 ESTAN DEFINIDOS POR LA INTERSECCION DE LAS RECTAS QUE PASAN POR LOS ESQUINEROS 2 Y 3 CON AZIMUT N° 22°17' 59" Y 22° 16' 25" RESPECTIVAMENTE, COGITAN AL LIMITE INTERNACIONAL.

3. AREA EL VINALAR (Pcia. de Salta)

Eq.	X	Y
1	7.375.000	4.460.000
2	7.380.000	4.460.000
3	7.380.000	4.460.000
4	7.342.000	4.460.000
5	7.342.000	4.428.000
6	7.375.000	4.428.000

Superficie aproximada: 1.006,0 km²

4. AREA PUESTO GUARDIAN (Pcia. de Salta)

Eq.	X	Y
1	7.385.000	4.425.000
2	7.331.800	4.425.000
3	7.331.800	4.388.200
4	7.366.000	4.388.200

Superficie aproximada: 1.221,7 km²

5. AREA SELVA MARIA (Pcia. de Formosa)

Eq.	X	Y
1	LIM. INT. ARG. - PARAGUAYO	4.500.000
CONTINUA POR LIMITE INTERNACIONAL ARGENTINO PARAGUAYO HASTA ESQUINERO 3		

G. T. F.

CONVENIO REGISTRADO  
BAJO N° 17990  
FECHA 01 SEP 2017

ES COPIA

Domingo Enrique GONZALEZ  
Subdirector General de Despacho,  
Control y Registro - S.L. y T.

36 - 14 23



ES COPIA

Sofía Barretero de  
Coord. de Secretaría Gral.  
Agencia de Recaudación Faguina  
Prov. de Tierra del Fuego A. e I.A.S.

Coordenadas Gauss-Krüger

Eq.	x	y
2	7.450.000	LIM. INT. ARC. - PARAGUAYO
3	7.450.000	4.590.500

Superficie aproximada: 297,0 km²

6. AREA EL CHIVIL  
(Pcia. de Formosa)

Eq.	x	y
1	7.450.000	4.566.500
2	7.428.000	4.566.500
3	7.428.000	4.575.500
4	7.450.000	4.575.500

Superficie aproximada: 263,0 km²

2. AREA ATAMISQUI  
(Pcia. de Mendoza)

Eq.	x	y
1	6.317.000	2.533.500
2	6.316.000	2.523.500
3	6.316.000	2.524.000
4	6.292.000	2.524.000
5	6.292.000	2.528.000
6	6.284.000	2.528.000
7	6.284.000	2.544.000
8	6.272.000	2.544.000
9	6.272.000	2.526.000
10	6.306.700	2.510.304
11	6.306.700	2.514.737
12	6.315.500	2.510.173
13	6.315.500	2.517.606
14	6.317.500	2.517.230

Superficie aproximada: 432,8 km²

7. AREA SURUBI  
(Pcia. de Formosa)

Eq.	x	y
1	7.435.000	4.597.000
2	7.400.000	4.597.000
3	7.400.000	4.586.500
4	7.435.000	4.586.500

Superficie aproximada: 387,5 km²

3. AREA LOS TORCILLOS OESTE  
(Pcia. de Mendoza)

Eq.	x	y
1	6.259.970	3.417.000
2	6.222.785	3.417.000
3	6.221.992	3.361.838
4	6.260.000	3.361.063
5	6.260.000	3.394.000

Superficie aproximada: 2.092,6 km²

b. Concesiones (Reconversión)

1. AREA RAMOS  
(Pcia. de Salta)

Eq.	x	y
1	7.500.000	4.384.800
2	7.475.350	4.387.600
3	7.475.350	4.382.950
4	7.479.800	4.382.950
5	7.479.800	4.378.500
6	7.500.000	4.384.500

Superficie aproximada: 332,2 km²

b. Concesiones (Reconversión)

1. AREA REPUGIO-TUPUNOATO  
(Pcia. de Mendoza)

Eq.	x	y
1	6.324.500	2.492.400
2	6.318.900	2.492.400
3	6.318.900	2.495.400
4	6.318.300	2.495.400
5	6.314.800	2.494.000
6	6.314.800	2.492.000
7	6.317.000	2.492.000
8	6.320.900	2.490.200
9	6.324.500	2.490.200

Superficie aproximada: 27,4 km²

2. ACAMBUCO  
(Pcia. de Salta)

Eq.	ACAMBUCO I		ACAMBUCO II	
	x	y	x	y
1	7.568.128	4.406.800	7.562.267	4.429.961
2	7.538.300	4.408.800	7.523.906	4.417.817
3	7.538.300	4.401.300	7.523.906	4.412.850
4	7.514.300	4.401.300	7.500.000	4.408.900
5	7.514.300	4.398.800	7.500.000	4.404.800
6	7.500.000	4.398.800	7.525.400	4.408.900
7	7.500.000	4.381.900	7.550.000	4.416.800
8	7.514.300	4.381.900	7.568.172	4.416.800
9	7.514.300	4.393.600	CONTINUA POR LIMITE INTERNACIONAL HASTA ESQUINERO I	
10	7.538.300	4.393.600		
11	7.538.300	4.399.385		
12	7.559.818	4.399.385		

Sup. aprox.: 630,0 km²

Sup. aprox.: 568,8 km²

Superficie aproximada total: 1.198,8 km²

2. AREA RIO TUMUYAN  
(Pcia. de Mendoza)

Eq.	x	y
1	6.320.000	2.530.000
2	6.316.000	2.530.000
3	6.316.000	2.523.500
4	6.317.500	2.523.500
5	6.320.000	2.527.500

Superficie aproximada: 21,0 km²

3. AREA PIEDRAS COLORADAS-ESTRUCTURA INTERMEDIA  
(Pcia. de Mendoza)

Eq.	x	y
1	6.325.819	2.496.938
2	6.317.800	2.503.600
3	6.314.200	2.501.200
4	6.310.000	2.499.430
5	6.314.800	2.495.000
6	6.314.800	2.494.000
7	6.318.300	2.496.400
8	6.319.800	2.496.400
9	6.319.800	2.492.400
10	6.324.500	2.492.400
11	6.324.500	2.490.200
12	6.327.708	2.489.797

Superficie aproximada: 108,4 km²

B - CIENCA CUTANA

a. Concesiones (Secundarias)

1. AREA CACHEUTA  
(Pcia. de Mendoza)

Coordenadas Gauss - Krüger

Eq.	x	y
1	6.341.700	2.496.600
2	6.330.000	2.502.868
3	6.325.819	2.495.838
4	6.327.708	2.499.797
5	6.324.500	2.490.200
6	6.320.900	2.490.200
7	6.318.900	2.490.708
8	6.318.300	2.487.433
9	6.327.500	2.477.700

Superficie aproximada: 289 km²

C - CIENCA NEGUINA

a. Concesiones (Secundarias)

1. AREA EL SOSNEADO  
(Pcia. de Mendoza)

Coordenadas Gauss-Krüger

Eq.	x	y
1	6.123.400	2.487.000
2	6.120.800	2.487.000
3	6.158.800	2.487.000

continúa por Rio Atuel hasta Eq. 4

ES COPIA

Sofia Beretelwicz  
Coord. de Serv. de Reg. Gral.  
Agencia de Reg. de Prop. Inmuebles  
Prov. de Tierra del Fuego A. e I.A.S.

G. T. F. -----  
CONVENIO REGISTRADO  
BAJO N° 17.990  
FECHA 01 SEP 2017

ES COPIA

36 - 14 24

Domingo Enrique GONZALEZ  
Subdirector General de Despacho,  
Control y Registro - S.L. y T.

Coordenadas Gauss-Krüger

Eq.	X	Y
4	6.130.800	Intersec. Río Atuel
5	6.130.800	2.449.000
6	6.133.400	2.449.000

Superficie aproximada: 325,4 km²

2. AREA ATUEL NORTE,  
(Pcia. de Mendoza)

Eq.	X	Y
1	6.120.000	2.487.000
2	6.093.000	2.487.000
3	6.093.000	2.440.000
4	6.118.300	2.440.000
5	6.118.300	INTERSECCION R. ATUEL
6	6.120.000	CONTINUA POR RIO ATUEL HASTA ESQUINERO B
		INTERSECCION R. ATUEL

Superficie aproximada: 702,7 km²

3. AREA PUESTO ROJAS  
(Pcia. de Mendoza)

Eq.	X	Y
1	6.110.000	2.440.000
2	6.080.000	2.440.000
3	6.080.000	2.432.000
4	6.088.000	2.432.000
5	6.088.000	2.434.000
6	6.110.000	2.434.000

Superficie aproximada: 180,0 km²

4. AREA LINDERO DE PIEDRA  
(Pcia. de Mendoza)

Eq.	X	Y
1	6.093.000	2.478.000
2	6.090.000	2.478.000
3	6.090.000	2.482.400
4	6.078.800	2.482.400
5	6.078.800	2.460.000
6	6.093.000	2.460.000

Superficie aproximada: 378,8 km²

5. AREA AGUA BOTADA  
(Pcia. de Mendoza)

Eq.	X	Y
1	6.080.000	2.441.800
2	6.047.000	2.441.800
3	6.047.000	2.448.200
4	6.034.800	2.448.200
5	6.034.800	2.442.400
6	6.028.800	2.442.400
7	6.028.800	2.436.000
8	6.080.000	2.436.000

Superficie aproximada: 206,2 km²

6. AREA EL MANZANO  
(Pcia. de Mendoza)

Eq.	X	Y
1	6.014.200	2.435.000
2	6.007.800	2.435.000
3	6.007.800	2.437.900
4	6.000.800	2.437.900
5	6.000.800	2.448.900
6	6.007.800	2.448.900
7	6.007.800	2.460.000
8	6.001.000	2.460.000
9	6.001.000	2.440.000
10	6.000.000	2.440.000
11	6.000.000	2.431.200
12	6.002.800	2.431.200
13	6.002.800	2.424.000
14	6.014.200	2.424.000

Superficie aproximada: 800,2 km²

7. AREA CAJON DE LOS CADALLOS  
(Pcia. de Mendoza)

Eq.	X	Y
1	6.038.400	2.486.000
2	6.000.000	2.486.000
3	6.000.000	2.472.000

Coordenadas Gauss-Krüger

Eq.	X	Y
4	5.998.000	2.472.000
5	5.998.000	2.460.000
6	5.997.500	2.480.000
7	5.997.500	2.448.900
8	6.006.000	2.448.900
9	6.006.000	2.480.000
10	6.020.000	2.480.000
11	6.020.000	2.470.000
12	6.035.000	2.470.000

Superficie aproximada: 884,8 km²

8. AREA SIERRA AZUL SUR  
(Pcia. de Mendoza)

Eq.	X	Y
1	5.992.600	2.431.200
2	5.990.000	2.431.200
3	5.980.000	2.428.000
4	5.960.000	2.428.000
5	5.960.000	2.433.400
6	5.992.600	2.423.400

Superficie aproximada: 190,3 km²

9. AREA PUNTILLA DEL HUINCAN  
(Pcia. de Mendoza)

Eq.	X	Y
1	5.960.000	2.440.000
2	5.960.000	2.440.000
3	5.960.000	2.428.000
4	5.980.000	2.428.000

Superficie aproximada: 240,0 km²

10. AREA ALTIPLANICIE DEL PAYUN  
(Pcia. de Mendoza)

Eq.	X	Y
1	5.950.000	2.488.000
2	5.930.000	2.488.000
3	5.930.000	2.460.000
4	5.960.000	2.460.000

Superficie aproximada: 800,0 km²

11. AREA CENTRO ESTE  
(Pcia. de Río Negro)

Eq.	X	Y
1	5.829.891	2.609.814
2	5.824.105	2.609.715
3	5.820.000	2.611.854
4	5.820.000	2.606.000
5	5.812.400	2.606.000
6	5.812.400	2.578.848
7	5.810.400	2.579.388
8	5.810.400	2.578.300
9	5.826.400	2.578.300
10	5.828.400	2.581.806
11	5.825.900	2.581.806
12	5.824.100	2.581.806
13	5.824.100	2.587.000
14	5.826.550	2.586.000
15	5.827.600	2.586.000

Superficie aproximada: 347,1 km²

12. AREA CATRIEL VIEJO  
(Pcia. de Río Negro y del Neuquén)

Eq.	X	Y
1	5.813.300	2.581.500
2	5.803.800	2.581.500
3	5.801.800	2.587.800
4	5.802.300	2.587.800
5	5.799.000	2.586.878
6	5.799.000	2.581.300
7	5.810.400	2.581.800
8	5.810.400	2.579.388
9	5.812.400	2.578.848
10	5.812.400	2.586.000
11	5.813.300	2.586.000

Superficie aproximada: 658,8 km²

G. T. F.  
 CONVENIO REGISTRADO  
 BAJO N° 17990  
 FECHA 01 SEP 2017

ES COPIA

Domingo Enrique GONZALEZ  
 Subdirector General de Despacho,  
 Control y Registro - S.L. y T.



13. AREA EL SANTIAGUENO  
 (Pcia. de R. Negro y del Neuquén)

Eq.	X	Y
1	5.798.000	2.586.600
2	5.786.000	2.596.600
3	5.786.000	2.594.800
4	5.782.200	2.564.800
5	5.781.839	2.602.200
6	5.789.200	2.602.200
7	5.789.200	2.585.800
8	5.789.000	2.561.200

Superficie aproximada: 623,4 km²

19. AREA AGUA SALADA  
 (Pcia. de Río Negro)

Eq.	X	Y
1	5.769.200	2.610.700
2	5.733.000	2.610.700
3	5.733.000	2.590.000
4	5.745.000	2.590.000
5	5.745.000	2.588.600
6	5.753.200	2.581.678
7	5.753.200	2.600.000
8	5.758.200	2.560.000
9	5.758.200	2.583.800
10	5.765.500	2.590.000
11	5.766.200	2.590.000

Superficie aproximada: 871,7 km²

14. AREA JAOHEL DE LOS MACHOS  
 (Pcia. de La Pampa y Río Negro)

Eq.	X	Y
1	5.783.300	2.624.000
2	5.787.500	2.624.000
3	5.787.500	2.610.700
4	5.789.200	2.610.700
5	5.789.200	2.602.200
6	5.781.938	2.602.200
7	5.781.700	2.609.000
8	5.783.300	2.609.000

Superficie aproximada: 319,6 km²

20. AREA AGUADA VILLANUEVA  
 (Pcia. del Neuquén)

Eq.	X	Y
1	5.711.400	2.484.300
2	5.704.800	2.484.300
3	5.704.800	2.467.500
4	5.697.500	2.467.500
5	5.697.500	2.480.000
6	5.711.400	2.480.000

Superficie aproximada: 281,1 km²

15. AREA BAJADA DEL PALO  
 (Pcia. del Neuquén)

Eq.	X	Y
1	5.782.925	2.557.200
2	5.772.200	2.566.104
3	5.768.800	2.563.050
4	5.769.500	2.546.895
5	5.787.000	2.543.850
6	5.767.000	2.527.500
7	5.780.400	2.527.500
8	5.780.400	2.580.000
9	5.782.925	2.550.000

Superficie aproximada: 452,1 km²

21. AREA AGUADA BAQUALES  
 (Pcia. del Neuquén)

Eq.	X	Y
1	5.707.000	2.520.000
2	5.698.200	2.520.000
3	5.695.200	2.488.800
4	5.704.800	2.488.800
5	5.704.800	2.488.400
6	5.707.000	2.488.400

Superficie aproximada: 178,3 km²

16. AREA LA AMARCA CHICA  
 (Pcia. del Neuquén)

Eq.	X	Y
1	5.788.000	2.534.000
2	5.780.400	2.540.000
3	5.780.400	2.527.500
4	5.787.000	2.543.850
5	5.787.000	2.527.500
6	5.788.000	2.534.000
7	5.777.000	2.580.000

Superficie aproximada: 190,0 km²

22. AREA LOS BASTOS  
 (Pcia. del Neuquén)

Eq.	X	Y
1	5.706.500	2.541.800
2	5.688.000	2.541.800
3	5.688.000	2.504.800
4	5.694.000	2.524.000
5	5.694.000	2.520.000
6	5.706.500	2.520.000

Superficie aproximada: 382,3 km²

17. AREA LA CALERA  
 (Pcia. del Neuquén)

Eq.	X	Y
1	5.771.300	2.504.700
2	5.765.300	2.504.700
3	5.765.300	2.501.000
4	5.762.000	2.501.000
5	5.762.000	2.508.200
6	5.748.000	2.508.200
7	5.748.000	2.493.000
8	5.768.000	2.493.000
9	5.768.000	2.501.000
10	5.767.800	2.501.000
11	5.767.800	2.503.400
12	5.771.300	2.503.400

Superficie aproximada: 200,2 km²

23. AREA AGUA DEL CAJON  
 (Pcia. del Neuquén)

Eq.	X	Y
1	5.706.459	2.500.000
2	5.694.800	2.500.000
3	5.688.000	2.506.681
4	5.688.000	2.541.800
5	5.706.500	2.541.800

Superficie aproximada: 352,9 km²

18. AREA LOMA GUADALOSA  
 (Pcia. de Río Negro)

Eq.	X	Y
1	5.758.500	2.575.750
2	5.745.000	2.575.750
3	5.745.000	2.588.250
4	5.758.500	2.588.250

Superficie aproximada: 102,0 km²

24. AREA ESTACION FERNANDEZ ORO  
 (Pcia. de Río Negro)

Eq.	X	Y
1	5.695.500	2.508.000
2	5.678.758	2.508.000
3	5.678.758	2.508.200
4	5.695.500	2.508.200

Superficie aproximada: 192,9 km²

25. AREA PUESTO TOUQUET  
 (Pcia. del Neuquén)

Eq.	X	Y
1	5.687.000	2.497.180
2	5.672.000	2.497.180
3	5.672.000	2.498.800
4	5.687.000	2.498.800

Superficie aproximada: 182,3 km²

ES COPIA

Sofia Beretovide  
Coord. de Asistencia Gral.  
Agencia de Recaudación Fueguina  
Prov. de Tierra del Fuego A. e I.A.S.

G. T. F.  
CONVENIO REGISTRADO  
BAJO N° 17990  
FECHA 01 SEP 2017

ES COPIA

36 - 14 26

Domingo Enrique GONZALEZ  
Subdirector General de Despacho,  
Control y Registro - S.L. y T.

26. AREA EL PORVENIR  
(Pcia. del Neuquén)

Eq.	x	y
1	5.688.000	2.522.000
2	5.677.500	2.522.000
3	5.677.500	2.505.000
4	5.672.000	2.505.000
5	5.672.000	2.497.150
6	5.688.000	2.497.150

Superficie aproximada: 304,1 km²

5. AREA ENTRE LOMAS  
(Pcias. de R. Negro y del Neuquén)

Eq.	x	y
1	5.759.800	2.576.400
2	6.803.400	2.540.200
3	6.810.400	2.551.800
4	5.769.200	2.586.800

Superficie aproximada: 733,0 km²

27. AREA EL SAUCE  
(Pcia. del Neuquén)

Eq.	x	y
1	5.846.400	2.473.800
2	5.835.544	2.483.100
3	5.818.800	2.459.200
4	5.834.200	2.445.400
5	5.837.838	2.450.000
6	5.844.401	2.458.300
7	5.838.100	2.483.300

Superficie aproximada: 564,3 km²

6. AREAS RINCONADA-PUESTO MORALES SUR  
(Pcias. de Rio Negro y La Pampa)

PUESTO MORALES SUR		RINCONADA		
Eq.	x	y		
1	5.767.500	2.820.000	5.771.750	2.647.000
2	5.754.000	2.820.000	5.757.750	2.647.000
3	5.754.000	2.810.700	5.757.750	2.632.000
4	5.767.500	2.810.700	5.771.750	2.632.000

Sup. aprox.: 125,6 km²

Sup. aprox.: 210,0 km²

Superficie total aproximada: 335,6 km²

b - Caucealocada (Reconstrucción)

1. AREA CAÑADON AMANILLO  
(Pcia. de Mendoza)

Eq.	x	y
1	5.920.000	2.485.000
2	5.886.700	2.485.000
3	5.885.803	2.485.000
CONTINUA POR MARDIEN NORTE DEL RIO COLORADO HASTA ESQUINERO 4		
4	5.887.829	2.486.000
5	5.898.000	2.486.000
6	5.898.000	2.459.800
7	5.908.841	2.459.485
8	5.911.877	2.459.425
9	5.918.928	2.456.437
10	5.920.378	2.459.827
11	5.930.000	2.480.000

Superficie aproximada: 1.025,3 km²

7. AREA LINDERO ATRAVESADO  
(Pcia. del Neuquén)

Eq.	x	y
1	5.732.000	2.533.700
2	5.732.000	2.550.000
3	5.726.750	2.580.000
4	5.710.981	2.568.589
5	5.704.850	2.583.800
6	5.719.650	2.628.860

Superficie aproximada: 511,6 km²

8. AREA CENTENARIO  
(Pcia. del Neuquén)

Eq.	x	y
1	5.702.600	2.574.300
2	5.686.197	2.574.300
3	5.686.197	2.580.000
4	5.684.639	2.580.000
CONTINUA POR RIO LIMAY HASTA ESQUINERO 5		
5	5.686.771	2.570.250
6	5.694.800	2.560.000
7	5.702.600	2.560.000

Superficie aproximada: 208,5 km²

2. AREA CATRIEL OESTE  
(Pcia. de Rio Negro)

Eq.	x	y
1	5.829.800	2.590.000
2	5.825.550	2.590.000
3	5.824.100	2.587.000
4	5.824.100	2.581.800
5	5.825.900	2.581.800
6	5.827.000	2.581.150
7	5.829.800	2.581.150

Superficie aproximada: 48,2 km²

9. AREA AL NORTE DE LA DORSAL  
(Pcia. del Neuquén)

Eq.	x	y
1	5.704.800	2.499.850
2	5.698.200	2.499.850
3	5.685.200	2.489.820
4	5.699.850	2.487.989
5	5.697.872	2.486.091
6	5.699.047	2.485.018
7	5.698.258	2.484.238
8	5.698.292	2.484.184
9	5.697.800	2.482.300
10	5.697.800	2.487.500
11	5.704.800	2.487.500

Superficie aproximada: 221,1 km²

3. AREA MEDIANERA  
(Pcia. de Rio Negro)

Eq.	x	y
1	5.811.000	2.599.000
2	5.803.800	2.599.000
3	5.803.800	2.591.500
4	5.811.000	2.591.500

Superficie aproximada: 53,1 km²

4. AREA 25 DE MAYO-MEDANITO SE.  
(Pcias. de Rio Negro y La Pampa)

Eq.	x	y
1	5.802.300	2.602.800
2	5.784.100	2.611.500
3	5.793.800	2.621.200
4	5.788.200	2.621.200
5	5.788.200	2.611.200
6	5.788.200	2.609.000
7	5.781.700	2.609.000
8	5.782.200	2.594.800
9	5.790.000	2.594.800
10	5.790.000	2.594.300
11	5.796.300	2.594.300
12	5.802.300	2.597.800
13	5.794.350	2.607.350
14	5.793.000	2.604.300
15	5.789.700	2.604.300

Superficie aproximada: 300,1 km²

10. AREA ANTICLINAL CAMPAMENTO  
(Pcia. del Neuquén)

Eq.	x	y
1	5.692.000	2.448.000
2	5.686.000	2.448.000
3	5.686.000	2.460.000
4	5.679.400	2.480.000
5	5.679.400	2.424.400
6	5.688.000	2.422.800
7	5.692.000	2.431.000

Superficie aproximada: 330,7 km²

G. T. F.

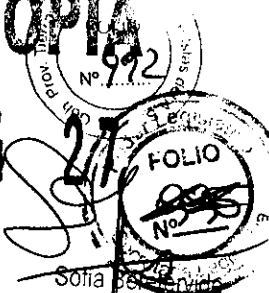
CONVENIO REGISTRADO  
BAJO N° 17990  
FECHA 01 SEP 2017

ES COPIA

ES COPIA

Domingo Enrique GONZALEZ  
Subdirector General de Despacho,  
Control y Registro - S.L. y T.

36-14-27



11. AREA NEUQUEN DEL MEDIO  
(Pcia. del Neuquén)

Eq.	X	Y
1	5.694.000	2.524.000
2	5.698.000	2.524.000
3	5.698.000	2.516.000
4	5.694.000	2.516.000

Superficie aproximada: 48,0 km²

12. AREA AL SUR DE LA DORSAL  
(Pcia. del Neuquén)

Eq.	X	Y
1	5.692.000	2.457.000
2	5.692.000	2.491.000
3	5.682.500	2.461.000
4	5.682.500	2.458.000
5	5.678.400	2.488.000
6	5.678.400	2.450.000
7	5.698.000	2.450.000
8	5.698.000	2.453.250
9	5.687.800	2.458.700
10	5.687.800	2.458.700
11	5.684.800	2.452.212
12	5.684.800	2.437.670
13	5.687.000	2.440.535
14	5.687.000	2.443.500
15	5.687.000	2.443.500
16	5.659.800	2.451.700
17	5.659.800	2.451.700
18	5.677.500	2.473.800
19	5.677.500	2.485.000
20	5.688.708	2.485.000
21	5.688.708	2.480.000
22	5.682.800	2.480.000
23	5.682.800	2.480.000
24	5.687.000	2.488.000
25	5.687.000	2.488.000
26	5.687.150	2.497.150
27	5.672.000	2.497.150
28	5.672.000	2.502.250
29	5.698.000	2.502.250
30	5.698.000	2.506.000
31	5.690.500	2.506.000
32	5.690.500	2.495.000
33	5.658.000	2.495.000
34	5.672.000	2.473.800
35	5.672.000	2.491.800
36	5.672.000	2.484.500
37	5.668.000	2.484.500
38	5.668.900	2.491.500
39	5.682.500	2.484.500
40	5.655.800	2.494.500
41	5.650.000	2.484.500
42	5.677.500	2.484.500
43	5.677.500	2.505.000
44	5.677.500	2.522.000
45	5.671.500	2.522.000
46	5.671.500	2.514.000
47	5.675.800	2.514.000
48	5.672.300	2.505.000
49	5.667.100	2.522.000
50	5.698.500	2.522.000
51	5.664.000	2.518.078
52	5.664.000	2.512.250
53	5.667.100	2.512.250

Superficie aproximada: 736,7 km²

13. AREA GOLFO SAN JORGE

a. Descripción (acotada)

1. AREA RESTINOA ALI  
(Pcia. de Chubut)

Coordenadas Gauss - Krögger

Eq.	X	Y
1	4.947.000	Línea de costa
2	4.936.885	Línea de costa
3	4.934.300	3.404.300
4	4.918.800	3.389.700
5	4.918.800	3.382.100
6	4.910.800	3.349.000
7	4.913.348	3.363.643
8	4.912.143	3.379.507
9	4.920.000	Línea de costa
10	4.925.700	Línea de costa
11	4.925.700	3.389.400
12	4.941.866	3.389.100
13	4.941.690	3.382.000
14	4.941.395	3.382.000
15	4.941.320	3.379.750
16	4.938.300	3.379.750
17	4.939.300	3.388.100
18	4.938.200	3.379.500
19	4.938.300	3.379.500

Coordenadas Gauss-Kröger: Coord. de Secretaria Gral.  
Agencia de Recaudación FISCAL  
Prov. de Tierra del Fuego A. e I. A. S.

Eq.	X	Y
20	4.935.000	3.378.800
21	4.938.200	3.378.800
22	4.938.200	3.378.800
23	4.938.700	3.378.500
24	4.938.800	3.378.300
25	4.935.000	3.378.800
26	4.935.000	3.372.800
27	4.939.562	3.372.794
28	4.938.693	3.376.292
29	4.949.538	3.378.035

Superficie aproximada: 406,9 km²

2. AREA CALETA CORDOVA  
(Pcia. de Chubut)

Eq.	X	Y
1	4.935.731	Línea de costa
2	4.934.580	Línea de costa
3	4.934.549	3.392.887
4	4.931.018	3.392.813
5	4.932.246	3.390.728
6	4.928.437	3.387.057
7	4.928.811	3.386.877
8	4.928.874	3.381.400
9	4.931.450	3.381.400
10	4.931.637	3.383.784
11	4.931.101	3.383.782
12	4.932.911	3.386.060
13	4.932.836	3.386.261
14	4.932.992	3.386.868
15	4.933.810	3.387.130
16	4.934.396	3.387.398
17	4.934.331	3.387.811
18	4.933.475	3.387.234
19	4.933.264	3.387.863
20	4.935.374	3.389.900
21	4.938.731	3.389.837

Superficie aproximada: 43,3 km²

3. AREA BELLA VISTA OESTE  
(Pcia. de Chubut)

Eq.	X	Y
1	4.923.800	2.602.800
2	4.920.000	2.608.200
3	4.920.000	2.610.000
4	4.918.800	2.610.000
5	4.918.800	2.615.000
6	4.920.000	2.615.000
7	4.920.000	Línea de costa
8	4.912.300	2.612.178
9	4.908.894	2.603.200
10	4.919.800	2.603.200
11	4.919.800	2.609.400
12	4.923.800	2.609.400

Superficie aproximada: 217,3 km²

4. AREA CARADON RAMIREZ  
(Pcia. de Chubut)

Eq.	X	Y
1	4.917.400	Intersecc. río Senguerr
2	4.917.400	Intersecc. río Senguerr
3	4.912.400	Límite interprovincial
4	4.912.400	Límite interprovincial
5	4.912.400	2.429.300
6	4.912.400	2.429.300
7	4.912.400	2.422.200
8	4.917.400	2.417.000
9	4.917.400	2.417.000

Superficie aproximada: 372,1 km²

5. AREA BARRANCA YANKOWSKY  
(Pcia. de Santa Cruz)

Eq.	X	Y
1	Límite interprovincial	2.485.439
2	4.900.800	2.488.421
3	4.900.800	2.482.600
4	4.892.800	2.482.600
5	4.892.800	2.480.000
6	4.893.600	2.480.000
7	Límite interprovincial	2.480.000
8	Límite interprovincial	Río Senguerr
9	Límite interprovincial	Río Senguerr
10	Límite interprovincial	Río Senguerr

Superficie aproximada: 418,7 km²



ES COPIA

Sofía Beretevide  
Coor. de Economía Gral.  
Agencia de Minería y Geología  
Prov. de Tierra del Fuego A. e I.A.S.

G. T. F.

CONVENIO REGISTRADO  
BAJO N° 17990  
FECHA 01 SEP 2017

ES COPIA

Domingo Enrique GONZALEZ  
Subdirector General de Despacho,  
Control y Registro - S.L. y T.

36 - 14 28

6. AREA TRES PICOS  
(Pcia. de Santa Cruz)

Eq.	x	y
1	4.800.500	2.012.088
Continúa por línea de coita hasta eq. 2		
2	4.849.900	2.017.230
3	4.849.900	2.002.500
4	4.848.500	2.002.500
5	4.848.500	2.590.000
6	4.850.000	2.590.000
7	4.850.000	2.566.000
8	4.851.900	2.563.500
9	4.851.900	2.563.500
10	4.859.490	2.603.000
11	4.857.822	2.600.000

Superficie aproximada: 480,3 km²

11. AREA CAÑADON MINEIALES  
(Pcia. de Santa Cruz)

Eq.	x	y
1	4.827.000	2.614.950
2	4.816.654	2.614.550
3	4.811.308	2.593.200
4	4.820.000	2.593.200
5	4.820.000	2.594.100
6	4.822.900	2.594.100
7	4.822.900	2.592.980
8	4.823.900	2.592.980
9	4.829.100	2.589.900
10	4.829.100	2.596.180
11	4.827.600	2.596.180
12	4.827.600	2.600.980
13	4.826.000	2.600.980
14	4.826.000	2.602.980
15	4.826.950	2.602.980

Superficie aproximada: 299,55 km²

7. AREA MESETA ESPINOSA  
(Pcia. de Santa Cruz)

Eq.	x	y
1	4.850.000	2.590.000
2	4.845.800	2.590.000
3	4.848.900	2.593.900
4	4.844.900	2.592.100
5	4.844.900	2.592.100
6	4.842.900	2.578.900
7	4.842.900	2.578.900
8	4.843.900	2.578.100
9	4.843.900	2.578.100
10	4.842.300	2.573.000
11	4.842.300	2.573.000
12	4.839.900	2.569.900
13	4.838.900	2.569.900
14	4.850.000	2.569.900

Superficie aproximada: 180,2 km²

12. AREA BLOQUE 127  
(Pcia. de Santa Cruz)

Eq.	x	y
1	4.823.900	2.592.980
2	4.822.900	2.592.980
3	4.822.900	2.594.100
4	4.820.000	2.594.100
5	4.820.000	2.593.200
6	4.811.308	2.593.200
7	4.808.000	2.590.000
8	4.816.000	2.590.000
9	4.816.000	2.586.700
10	4.817.160	2.586.700
11	4.817.160	2.589.900
12	4.823.900	2.589.900

Superficie aproximada: 117,0 km²

8. AREA PIEDRA CLAVADA  
(Pcia. de Santa Cruz)

Eq.	x	y
1	4.850.000	2.537.900
2	4.846.800	2.537.900
3	4.845.800	2.531.100
4	4.841.141	2.531.100
5	4.834.750	2.536.883
6	4.834.750	2.522.750
7	4.843.000	2.522.750
8	4.843.000	2.518.700
9	4.850.000	2.518.700

Superficie aproximada: 223,7 km²

13. AREA CERRO OVEIRO  
(Pcia. de Santa Cruz)

Eq.	x	y
1	4.816.000	2.580.000
2	4.808.000	2.580.000
3	4.808.000	2.573.000
4	4.811.876	2.550.000
5	4.808.500	2.550.000
6	4.808.500	2.548.000
7	4.813.908	2.548.000
8	4.816.000	2.540.000
9	4.817.160	2.540.000
10	4.820.259	2.543.900
Continúa por Río Desvado hasta eq. 11		
11	4.814.742	2.563.900
12	4.818.000	2.563.900

Nota: Río Desvado ver poligonal Área de Explotación Moluel Kathé - El Valle

Superficie aproximada: 336,9 km²

9. AREA LAS HERAS  
(Pcia. de Santa Cruz)

Eq.	x	y
1	4.850.000	2.515.700
2	4.843.000	2.515.700
3	4.843.000	2.517.500
4	4.830.064	2.517.500
5	4.834.878	2.500.000
Intersección Río Desvado		
Continúa por Río Desvado hasta eq. 7		
7	2.510.000	2.510.000
Intersección Río Desvado		
8	4.836.550	2.510.000
9	4.836.550	2.510.900
10	4.836.900	2.512.400
11	4.840.300	2.512.400
12	4.840.300	2.510.650
13	4.846.200	2.510.650
14	4.846.200	2.508.900
15	4.850.000	2.508.900

Superficie aproximada: 286,2 km²

b. Concesión (Reconstrucción)

1. AREA MANANTIALES BEHR  
(Pcia. de Chubut)

Eq.	x	y
1	4.960.000	2.610.000
2	4.939.950	2.610.000
3	4.939.950	2.605.880
4	4.940.870	2.603.900
5	4.940.870	2.598.050
6	4.939.050	2.598.200
7	4.939.050	2.598.250
8	4.936.800	2.579.960
9	4.936.800	2.579.960
10	4.935.500	2.579.960
11	4.935.900	2.571.418
12	4.941.238	2.571.828
13	4.941.343	2.568.900
14	4.950.000	2.568.900

Superficie aproximada: 671,7 km²

10. AREA CAÑADON LEON  
(Pcia. de Santa Cruz)

Eq.	x	y
1	4.837.900	3.384.343
2	4.834.350	3.401.380
3	4.828.189	3.410.074
4	4.825.568	3.413.888
5	4.825.000	3.414.147
6	4.816.854	3.385.901
7	4.826.993	3.385.108
8	4.827.000	3.385.350
9	4.837.900	3.386.350

Superficie aproximada: 386,5 km²

2. AREA ANTICLINAL GRANDE - CERRO DRAGON  
(Pcia. de Chubut y Santa Cruz)

Eq.	x	y
1	4.941.238	2.571.828
2	4.906.144	2.570.888
3	4.906.874	2.531.878
4	4.891.977	2.531.599
5	4.892.160	2.531.088



G. T. F.  
**CONVENIO REGISTRADO**  
 BAJO N° **17.990**  
 FECHA **01 SEP 2017**

**ES COPIA**

Domingo Enrique GONZALEZ  
 Subdirector General de Despacho,  
 Control y Registro - S.L. y T.

36 - 14 - 20

FOLIO  
 N° 993

REFOLIO  
 N° 991  
 Secretaría Legislativa

**ES COPIA**

Sofia Beretani de  
 Coord. de Secretaría Gral.  
 Agencia de Recaudación Fueguina  
 Prov. de Tierra del Fuego A. e I.A.S.

Eaq.	x	y
6	4.905.985	2.521.330
7	4.905.774	2.518.861
8	4.892.276	2.515.599
9	4.892.745	2.490.603
10	4.931.338	2.491.326
11	4.930.872	2.518.190
12	4.942.270	2.516.404
13	4.928.300	2.521.900
14	4.918.300	2.521.900
15	4.918.300	2.508.402
16	4.996.500	2.501.200
17	4.996.500	2.501.200
18	4.918.300	2.504.000
19	4.918.300	2.504.000
20	4.928.300	2.504.000

Superficie aproximada: 2.726,4 km²

**3. AREA PAMPA DEL CASTILLO -- LA OUITARRA**  
 (Pcia. de Chubut)

Eaq.	x	y
1	4.934.800	2.578.990
2	4.923.800	2.579.900
3	4.921.000	2.576.000
4	4.921.000	2.571.147
5	4.935.500	2.571.418

Superficie aproximada: 120,7 km²

**4. AREA CERRO WENCESLAO**  
 (Pcia. de Santa Cruz)

Eaq.	x	y
1	4.848.900	2.500.000
2	4.824.878	2.500.000
3	4.828.500	2.484.800
4	4.848.900	2.484.800

Superficie aproximada: 384,6 km²

**5. AREA PIEDRA CLAVADA**  
 (Pcia. de Santa Cruz)

Eaq.	x	y
1	4.845.800	2.531.100
2	4.845.800	2.537.900
3	4.838.488	2.537.900
4	4.838.125	2.543.900
5	4.829.900	2.543.900
6	4.837.800	2.537.900
7	4.841.142	2.531.100

Superficie aproximada: 87,6 km²

**6. AREAS MESETA ESPINOSA -- CARADON SECO**  
 (Pcia. de Santa Cruz)

Muestra Espinosa

Eaq.	x	y
1	4.843.500	2.576.100
2	4.843.500	2.578.700
3	4.842.900	2.578.900
4	4.842.900	2.583.900
5	4.840.900	2.583.900
6	4.840.900	2.581.100
7	4.838.000	2.581.100
8	4.838.000	2.582.000
9	4.838.300	2.582.000
10	4.838.300	2.580.200
11	4.834.800	2.586.700
12	4.836.000	2.586.800
13	4.838.900	2.580.400
14	4.838.300	2.580.400
15	4.838.300	2.577.100
16	4.835.000	2.577.100
17	4.835.000	2.573.000
18	4.842.300	2.573.000
19	4.842.300	2.576.100

Superficie aproximada: 140,0 km²

Cañadón Seco

Eaq.	x	y
1	4.844.800	2.583.900
2	4.848.500	2.583.900
3	4.848.500	2.582.500
4	4.848.800	2.582.500

Eaq.	x	y
6	4.849.900	2.617.330
8	4.837.847	2.624.198
7	4.837.800	2.613.700
8	4.846.200	2.613.900
9	4.845.300	2.608.200
10	4.844.400	2.608.700
11	4.844.000	2.608.700
12	4.844.100	2.603.000
13	4.844.900	2.603.000

Superficie aproximada: 163,6 km²

**7. AREA EL CORDON**  
 (Pcia. de Santa Cruz)

Eaq.	x	y
1	4.834.600	2.566.100
2	4.834.600	2.573.000
3	4.835.000	2.573.000
4	4.835.000	2.577.100
5	4.836.200	2.577.100
6	4.836.200	2.580.400
7	4.835.900	2.580.400
8	4.835.944	2.583.125
9	4.830.400	2.580.000
10	4.828.300	2.580.000
11	4.828.300	2.576.200
12	4.830.900	2.576.200
13	4.830.000	2.569.900

Superficie aproximada: 89,7 km²

**8. AREA KOLUEL KAIKE - EL VALLE**  
 (Pcia. de Santa Cruz)

Eaq.	x	y
1	4.830.500	2.583.900
2	4.814.742	2.583.900
3	4.820.258	2.543.900
4	4.830.500	2.543.900
5	4.820.000	2.546.000
6	4.828.000	2.583.999
7	4.818.999	2.583.999
8	4.820.016	2.545.979

Nota: Entre esquineros 2 y 3, ver poligono sobre Rio Desgado.

Superficie aproximada: 127,2 km²

**E. -- CUENCA AUSTRAL**

**a. Concesión (Secundaria)**

**1. AREA LAGUNA LOS CAFONES**  
 (Pcia. de Santa Cruz)

Eaq.	x	y
1	4.388.000	2.468.000
2	4.380.000	2.468.000
3	4.380.000	2.483.000
4	4.383.800	2.483.000
5	4.383.800	2.464.800
6	4.388.000	2.464.800

Superficie aproximada: 413,3 km²

**2. AREA CAMTO DRUMEN**  
 (Pcia. de Santa Cruz)

Eaq.	x	y
1	4.383.800	2.437.000
2	4.380.000	2.437.000
3	4.380.000	2.400.000
4	4.383.800	2.400.000

Superficie aproximada: 680,6 km²

**3. AREA LA TERRAZA**  
 (Pcia. de Santa Cruz)

Eaq.	x	y
1	Linea de costa	2.480.000
2	4.320.000	2.480.000
3	4.320.000	Intersección Rio Colg

Continúa por Rio Colg hasta eq. 1

Superficie aproximada: 406,1 km²

**ES COPIA**

Sofía Berato Videla  
Coordinadora de Asesoría Jurídica  
Agencia de Registro y Catastro  
Prov. de Tierra del Fuego A. y I. A. S.

G. T. F.

CONVENIO REGISTRADO  
BAJO N° 17.990  
FECHA 01 SEP 2017

**ES COPIA**

Domingo Enrique GONZALEZ  
Subdirector General de Despacho,  
Control y Registro - S.L. y T.

36 - 14 30

4. AREA MOY AIKE  
(Pcia. de Santa Cruz)

Eq.	X	Y
1	4.320.000	Línea de costa
Continúa por línea de costa hasta eq. 2		
2	4.283.200	Línea de costa
3	4.283.200	2.452.000
4	Intersecc. Río Colg	2.452.000
Continúa por Río Colg hasta eq. 5		
5	4.320.000	Intersecc. Río Colg

Superficie aproximada: 1.621,5 km<sup>2</sup>

5. AREA SAN CRISTOBAL  
(Pcia. de Santa Cruz)

Eq.	X	Y
1	4.310.000	2.430.000
2	4.291.000	2.430.000
3	4.291.000	2.410.000
4	4.310.000	2.410.000

Superficie aproximada: 380 km<sup>2</sup>

6. AREA PALERMO AIKE  
(Pcia. de Santa Cruz)

Eq.	X	Y
1	4.272.800	2.469.300
2	4.237.400	2.469.300
3	4.237.400	2.482.500
4	Límite Internacional	2.482.500
Continúa por límite internacional hasta eq. 5		
5	Límite Internacional	2.461.000
6	4.292.000	2.481.000
7	4.292.000	2.452.300
8	4.272.800	2.452.300

Superficie aproximada: 711,2 km<sup>2</sup>

7. AREA CHORRILLOS  
(Pcia. de Santa Cruz)

Eq.	X	Y
1	4.292.000	2.498.000
2	4.228.500	2.498.000
3	4.228.500	2.482.500
4	4.237.400	2.482.500
5	4.237.400	2.489.300
6	4.292.000	2.489.300

Superficie aproximada: 844,0 km<sup>2</sup>

8. AREA DEL MOSQUITO  
(Pcia. de Santa Cruz)

Eq.	X	Y
1	4.292.000	2.505.300
2	4.244.700	2.505.300
3	4.244.700	Línea de costa
Continúa por línea de costa hasta eq. 4		
4	4.205.000	Línea de costa
5	4.227.000	2.503.000
6	4.245.500	2.503.000
7	4.245.572	2.498.000
8	4.292.000	2.498.000

Superficie aproximada: 703,2 km<sup>2</sup>

9. AREA OCEANO  
(Pcia. de Santa Cruz)

Eq.	X	Y
1	4.292.000	Línea de costa
Continúa por línea de costa hasta eq. 2		
2	4.246.700	Línea de costa
3	4.246.700	2.505.300
4	4.292.000	2.505.300

Superficie aproximada: 136,2 km<sup>2</sup>

10. AREA FARO VIRENIENES  
(Pcia. de Santa Cruz)

Eq.	X	Y
1	4.205.000	Línea de costa
Continúa por línea de costa hasta eq. 2		
2	Límite Internacional	Línea de costa
Continúa por límite internacional hasta eq. 3		
3	Límite Internacional	2.532.000
4	4.110.970	2.532.000

Superficie aproximada: 63,8 km<sup>2</sup>

Eq.	X	Y
5	4.190.300	Límite Internac. Estrecho Magallanes
6	4.190.300	Línea de 3 Km desde límite internac.

Los esqueros 5 y 6, determinan el límite marítimo Sur.

Línea de costa: Está definida por el límite superior de la media de pleamar de SICIGIAS.

Proyección costa afuera hasta 3 Km límite marítimo Norte X del esquero 1.

11. AREA RIO CULLEN  
(Pcia. de Tierra del Fuego)

Eq.	X	Y
1	Intersección línea de costa con límite Yac. Unidad CAÑADÓN ALFA - ARA	
Continúa por línea de costa hasta eq. 2		
2	4.131.800	Línea de costa
3	4.131.800	2.531.708
4	4.135.000	2.528.500
5	4.135.000	Límite internac.
Continúa por límite internacional hasta eq. 6		
6	4.150.432	Límite internac.
7	4.150.432	2.532.878
8	4.181.758	2.532.878
9	4.184.198	2.531.419

Superficie aproximada: 291,9 km<sup>2</sup>

Eq.	X	Y
10	4.155.190	2.532.285
11	4.185.190	Línea de 3 Km

Los esqueros 10 y 11, determinan el límite Norte del Área con el yacimiento utilizado Cañadón Alfa-ARA

Proyección costa afuera hasta 3 Km límite marítimo Sur X del esquero 2.

12. AREA ANCOSTURA  
(Pcia. de Tierra del Fuego)

Eq.	X	Y
1	4.115.800	Línea de costa
Continúa por línea de costa hasta eq. 2		
2	Línea de costa	2.582.000
3	4.092.000	2.582.000
4	4.089.500	2.583.700
5	4.079.500	2.587.700
6	4.079.500	2.549.981
7	4.085.000	2.545.370
8	4.085.000	2.553.400
9	4.085.200	2.563.400
10	4.085.200	2.534.400
11	4.092.025	2.534.400
12	4.092.000	2.532.000
13	4.093.000	Límite internac.
Continúa por límite internacional hasta eq. 14		
14	4.115.800	Límite internac.
15	4.115.800	2.536.400

Superficie aproximada: 285,3 km<sup>2</sup>

Proyección costa afuera hasta 3 Km límite marítimo Norte X del esquero 1, Este Y del esquero 2.

13. AREA LOS CHORRILLOS  
(Pcia. de Tierra del Fuego)

Eq.	X	Y
1	4.068.200	2.583.400
2	4.045.000	2.583.400
3	4.065.000	2.545.370
4	4.063.000	2.542.800
5	4.075.300	2.549.500
6	4.077.000	2.582.077
7	4.070.950	2.567.750
8	4.068.700	2.551.000
9	4.048.000	2.581.000
10	4.048.000	2.543.300
11	4.049.800	2.542.800
12	4.049.800	2.538.100
13	4.053.100	2.538.100
14	4.063.100	2.534.300
15	4.064.600	2.534.300
16	4.064.600	Límite internac.
Continúa por límite internacional hasta eq. 17		
17	4.068.200	Límite internac.

Superficie aproximada: 816,7 km<sup>2</sup>

ES COPIA

Domingo Enrique GONZALEZ  
Subdirector General de Despacho,  
Control y Registro - S.L. y T.

36-14

ES COPIA

14. AREA LAS VIOLETAS  
(Pcia. de Tierra del Fuego)

Sofia Berelervide  
Coord. de Secretaria Gral.  
Agencia de Recadacion Faguena  
Prov. de Tierra del Fuego A. e I.A.S.

Ext	x	y
1	4.079.327	2.561.689
2	4.056.800	2.569.745
3	4.059.800	2.573.846
4	4.021.500	2.599.124
5	4.026.500	2.571.000
6	4.026.500	2.563.000
7	4.026.500	2.563.000
8	4.037.000	2.563.000
9	4.037.000	2.560.000
10	4.048.000	2.551.000
11	4.048.000	2.551.000
12	4.085.700	2.557.150
13	4.070.950	2.549.981
14	4.078.500	2.549.981
15	4.078.500	2.557.700

Superficie aproximada: 1.190,3 km²

Proyección costa afuera hasta 3 Km límite marítimo Norte X del cuadrante 1, Sur X del cuadrante 4.

NOTA: Las coordenadas están sujetas a ajuste según mensura.

ANEXO III

AREAS  
PLAN HOUSTON

ANEXO III

A - CUENCA DEL NOROESTE

- CNO-1 (Santa Victoria) (Pcia. de Salta)
- CNO-4 (Rio Colorado) (Pcia. de Salta y Jujuy)
- CNO-8 (Dickmann) (Pcia. de Salta)
- CNO-7 (Pcia. de Salta) (Chirico) (Pcia. de Salta)
- CNO-10 (Santa Bárbara) (Pcia. de Salta y Jujuy)
- CNO-11 (Ollera) (Pcia. de Salta)
- CNO-14 (Abra Pampa) (Pcia. de Jujuy)
- CNO-15 (Agua) (Pcia. de Salta y Jujuy)
- CNO-18 (Santa Bárbara Oeste) (Pcia. de Salta y Jujuy)

B - CUENCA DEL NOROESTE

- CNE-1 (Laguna Yema) (Pcia. de Formosa y del Chaco)
- CNE-2 (Las Lemitas) (Pcia. de Formosa)
- CNE-3 (Paso del Tigre) (Pcia. de Formosa)
- CNE-4 (Cabo Lugones) (Pcia. de Formosa)
- CNE-6 (Rio Truco) (Pcia. de Formosa y del Chaco)
- CNE-7 (La Pragua) (Pcia. de Salta y Santiago del Estero)
- CNE-9 (Estero Quacado) (Pcia. de Santiago del Estero y del Chaco)
- CNE-9 (El Cabur) (Pcia. de Santiago del Estero y del Chaco)
- CNE-10 (Nueva Población) (Pcia. de Formosa y del Chaco)
- CNE-11 (Comandante Fontana) (Pcia. del Chaco y Formosa)
- CNE-12 (Paraná) (Pcia. de Formosa)
- CNE-16 (Pampa del Inferno) (Pcia. del Chaco)
- CNE-18 (Orate Rio Bermejo) (Pcia. de Formosa y del Chaco)
- CNE-19 (Campo Gallo) (Pcia. de Santiago del Estero)
- CNE-19 (Las Breñas) (Pcia. del Chaco)

- CNE-20 (Saco Peña) (Pcia. del Chaco)
- CNE-27 (Ahuaya) (Pcia. de Santiago del Estero)
- CNE-38 (Preyra) (Pcia. de Córdoba, Santa Fe y Santiago del Estero)
- CNE-42 (Cañada de Gómez) (Pcia. de Córdoba y Santa Fe)
- CNE-43 (Piedra) (Pcia. de Santa Fe, Buenos Aires y Córdoba)
- CNE-44 (Lincoln) (Pcia. de Santa Fe y Buenos Aires)
- CNE-46 (Jujuy) (Pcia. de Santa Fe y Buenos Aires)
- CNE-46 (Rosario) (Pcia. de Santa Fe y Buenos Aires)
- CNE-48 (Joaquín V. González) (Pcia. de Salta y del Chaco)

C - CUENCA CUTANA Y BOLBONES

- CCyB-2 (Rodeo) (Pcia. de San Juan)
- CCyB-3 (Magna) (Pcia. de San Juan y La Rioja)
- CCyB-4 (Valle Fértil) (Pcia. de San Juan y La Rioja)
- CCyB-6 (Marsaya) (Pcia. de San Juan, La Rioja y San Luis)
- CCyB-8 (Pcia. de las Salinas) (Pcia. de San Juan, San Luis, Mendoza y La Rioja)
- CCyB-11 (Racuán) (Pcia. de Mendoza)
- CCyB-14 (General Alvear) (Pcia. de Mendoza)

D - CUENCA GENERAL LEVALLS

- COL-1 (Pcia. de Córdoba)
- COL-2 (Pcia. de Córdoba)

E - CUENCA ITUGUADA

- CNQ-3 (Cerro Manzana) (Pcia. de Mendoza)
- CNQ-4 (Rio Barrancas) (Pcia. de Mendoza y del Neuquén)
- CNQ-8 (Payón Norte) (Pcia. de Mendoza)
- CNQ-7 (Gobernador Ayala) (Pcia. de Mendoza y La Pampa)
- CNQ-8 (Ruanzates) (Pcia. del Neuquén)
- CNQ-10 (Chirihuido) (Pcia. del Neuquén)

- CNQ-11 (Las Lajas) (Pcia. del Neuquén)
- CNQ-12 (Laguna Blanca) (Pcia. del Neuquén)
- CNQ-15 (Estación Cervantes) (Pcia. de Rio Negro)
- CNQ-16 (Lago Pellegrini Este) (Pcia. de Rio Negro)
- CNQ-17 (Sierras Blancas) (Pcia. de Rio Negro y del Neuquén)
- CNQ-18 (Loma del Mocho) (Pcia. del Neuquén y Rio Negro)
- CNQ-19 (Añelo) (Pcia. del Neuquén)

F - CUENCA GOLFO SAN JORGE

- CCSJ-4 (San Bernardo) (Pcia. del Chubut)
- CCSJ-5 (Colihú Húapi) (Pcia. del Chubut)
- CCSJ-6 (Centro de Cuernca) (Pcia. de Santa Cruz)
- CCSJ-9 (Sur Rio Deseado) (Pcia. de Santa Cruz)

G - CUENCA AUSTRAL

- CA-3 (Mata Amarilla) (Pcia. de Santa Cruz)
- CA-4 (Laguna Grande) (Pcia. de Santa Cruz)
- CA-5 (Piedrabuena) (Pcia. de Santa Cruz)

H - CUENCA SALADO MARINA

- CCSM-2 (Costa Afuera)
- CCM-1 (Costa Afuera)

J - CUENCA GOLFO SAN JORGE MARINA

- CCSJM-1 (Costa Afuera)
- CCSJM-2 (Costa Afuera)

K - CUENCA AUSTRAL MARINA

- CAM-1 (Costa Afuera)

L - CUENCA MALVINAS MARINA

- CMM-1 (Costa Afuera)

M - CUENCA SAN JULIAN MARINA

- CSJM-1 (Costa Afuera)

ANEXO IV

PLAN HOUSTON

Comunas "Plan Houston"

CUENCA	AREA	CONFIRMADO Nº	CONTRATADA	DECRETO P.E.N.		COLETA OFICIAL		
				Nº	FECHA	Nº	FECHA	
SALADO MARINA	CMS-1 SALADO MARINA 1	28.979	AMOCO	1817	04/07/00	34875	11/07/00	
	HORRETE	CHE-20 FREYRE	26.857	AMOCO	868	31/08/00	34738	28/08/00
		CHE-48 CAÑADA DE GOMEZ	28.795	MARATHON	107	12/01/00	34805	28/01/00
		CHE-49 ROSARIO	28.795	MARATHON	106	12/01/00	34805	28/01/00
		CHE-45 MELINCUE	28.794	MARATHON	108	12/01/00	34805	28/01/00
		CHE-27 ARUTUYA	26.975	BRIDAS	1018	04/07/00	34875	11/07/00
		CHE-18 LAS SIERRAS	26.975	BRIDAS	1015	11/07/00	34875	11/07/00
		CHE-4 CABO LUGONES	26.886	BRIDAS	844	31/08/00	34738	28/08/00
		CHE-16 OLMES RIO BERNALDO	26.374	PLUMPETROL SA	1016	04/07/00	34875	11/07/00
		CHE-3 PISO DEL TIRO	26.264	PLUMPETROL SA	867	31/08/00	34738	28/08/00
		CHE-61 LINCOLN	26.260	PLUMPETROL SA	868	31/08/00	34738	28/08/00
		CHE-11 CORDE FONTANA	26.799	PLUMPETROL SA	100	12/01/00	34805	28/01/00
		CHE-8 RIO TELCO	26.080	TELACO	828	31/08/00	34738	28/08/00
		CHE-1 LAGUNA YEMA	26.080	TELACO	847	31/08/00	34738	28/08/00
		CHE-2 LAS LONJAS	26.083	TELACO	829	31/08/00	34738	28/08/00
CHE-10 NUEVA POBLACION		26.080	TELACO	825	31/08/00	34738	28/08/00	
CHE-9 EL CABINE	26.084	SUN OIL	904	31/08/00	34738	28/08/00		
CHE-8 MONTE GUERANO	26.075	SUN OIL	888	31/08/00	34738	28/08/00		
CHE-12 FRASE	26.081	SANTA FE ENERGY	2386	06/11/00	37068	12/11/00		
CHE-18 F. DEL REPUESTO	26.528	BRIDAS	1044	31/08/01	37308	28/08/01		
CHE-19 CAMPO GALLO	26.528	BRIDAS	1043	31/08/01	37311	28/08/01		
HORRETE	CNO-1 SANTA VICTORIA	26.243	C.O.C.	1034	10/11/00	34817	28/11/00	
	CNO-11 OLLEROS	24.734	PLUMPETROL SA	893	32/04/07	38197	10/04/07	
	CNO-3 HIGUERA	24.739	TELACO	888	06/04/07	38204	28/04/07	
	CNO-14 ABRA PAMPA	26.080	TELACO	860	31/08/00	34738	28/08/00	
	CNO-16 ADULAR	26.080	TELACO	848	31/08/00	34738	28/08/00	
NEQUENA	CNO-18 STA. BARBARA D.	26.080	UNION PACIFIC	3261	06/11/00	37011	10/11/00	
	CNO-16 STA. BARBARA	26.080	UNION PACIFIC	3260	06/11/00	37011	10/11/00	
	CNQ-17 SIERRAS BLANCAS	26.978	MARATHON	88	08/01/00	34805	17/01/00	
	CNQ-4 RIO BARRANCAS	26.978	BRIDAS	861	31/08/00	34738	28/08/00	
	CNQ-18 L. PELLERINI	26.978	PERLES COMPANY	341	31/07/00	34801	27/07/00	
	CNQ-5 PAYUN NORTE	26.978	PERLES COMPANY	1011	04/07/00	34875	11/07/00	
	CNQ-18 BAY. CORRIANDES	26.978	PERLES COMPANY	87	06/01/00	34805	27/01/00	
CNQ-17 LOMA DEL MOCHO	26.979	PLUMPETROL SA	1018	04/07/00	34875	11/07/00		

ES COPIA

Sofía Berberide  
Coordinadora General  
Agencia de Defensa del Fuego Argentino y Paraguayo  
Provincia de Tierra del Fuego A. e I. A. S.

G.T.F.

CONVENIO REGISTRADO  
BAJO Nº 17.990  
FECHA 01 SEP 2017

ES COPIA

Domingo Enrique GONZALEZ  
Subdirector General de Despacho,  
Control y Fuego - S.M. y T.

36 - 14 32

CUBIERTA	AREA	CONTRATO Nº	CONTRATISTA	DECRETO P.E.N.		BOLETIN OFICIAL	
				Nº	FECHA	Nº	FECHA
	CNO-6 HUAYTRACO	25.945	PETROLERA SAN JORGE	1789	06/12/00	28806	14/12/00
	CNO-7 GOBERNADOR AYALA	25.958	BYELL	547	02/08/00	26770	10/08/00
	CNO-10 CHIRIBIDES	25.174	TIBONI ARG.	1873	02/10/00	26505	10/11/00
	CNO-11 LAS LAJAS	25.237	PETROLERA SAN JORGE	1308	12/09/01	27208	01/09/01
	CNO-12 LAGUNA BLANCA	25.235	PETROLERA SAN JORGE	1048	21/08/01	27208	29/09/01
	CNO-3 CERRO MANZANO	25.937	SARAS	1645	21/08/01	27211	05/09/01
OCEANO SAN JORGE	COB-8 CERRO DE CUERNA	25.941	ANTRA	1627	10/11/00	26617	26/11/00
	COB-9 BUR NO DEBILADO	25.997	BRIDAS	884	31/08/00	26726	26/09/00
	COB-5 OLAJES HUARI	25.240	C. A. F. B. A.	1626	10/11/00	26617	20/11/00
	COB-4 SAN BERNARDO	25.238	TECPETROL	1048	21/08/01	27208	20/09/01
AMBITAL	CA-8 SANTA ANABELLA	25.980	BRIDAS	884	31/08/00	26726	26/09/00
	CA-4 LAGUNA GRANDE	25.986	BRIDAS	844	31/08/00	26726	26/09/00
	CA-5 PIEDRABUENA	25.988	ANTRA	913	21/01/01	27070	08/02/01
ISLA MALVINAS	COB-1 MANCHA MALVINAS I	25.973	OCCIDENTAL EXPLOR	941	4/10/00	26726	12/10/00
	CAM-1 ALBATRA MALVINAS I	25.997	TOTAL ALBATRA	1703	20/08/00	26800	07/09/00
SUYARI Y SOLICHO	COB-6 PANTA DE LAS BALZAS	25.991	EUROCAR	800	21/09/00	26726	20/09/00
	COB-11 RACULAN	25.791	FLANPETROL S. A.	122	17/01/00	26800	24/01/00
	COB-8 MARAFAN	25.856	TEACCO	841	21/09/00	26726	20/09/00
	COB-4 VALLE PERIL	25.858	TEACCO	883	21/09/00	26726	20/09/00
	COB-16 CHAL ALBAR	25.899	TECPETROL	1048	21/08/01	27208	20/09/01
COLOMADO MARINA	COB-1 COLOMADO MARINA	25.917	URON TEXAS	174	22/01/00	26813	08/02/00
ENTRADA MARINA	COB-1 R. MARINA 1	24.860	EMO S. A. P. A.	248	24/02/07	26128	07/04/07
	COB-2 R. MARINA 2	24.861	EMO S. A. P. A.	249	24/02/07	26128	07/04/07
	COB-3 R. MARINA 3	24.862	EMO S. A. P. A.	244	24/02/07	26128	07/04/07
CAYANA Y BOLCHONES	COB-10 RIO DEBILADO	25.200	TECHICACHA	308	07/02/00	26800	15/02/00
	COB-18 TAMBERAS BUR	25.798	TEACCO	104	12/01/00	26800	22/01/00
	COB-6 TAMBERAS	25.799	TEACCO	102	12/01/00	26800	22/01/00
ROBERTO	CNO-21 INCONQUISTA	25.018	SHALL	245	02/02/00	26378	10/02/00
	CNO-20 NORTE MITA PE	25.000	SHALL	244	02/02/00	26378	10/02/00
	CNO-22 Y. QUELBERGHA	25.062	SHALL	240	02/02/00	26378	10/02/00
	CNO-23 SANTA ELIVIA	25.063	SHALL	248	02/02/00	26378	10/02/00
	CNO-24 LOS JUANES	25.070	CHEVRON	110	26/01/00	26804	05/02/00
	CNO-20 YOSCHADO	25.071	CHEVRON	112	26/01/00	26804	05/02/00
HONORBE	CNO-13 ANERNA	24.799	APACHE	288	10/02/00	26800	27/02/00
	CNO-8 LINOW	24.716	ANTRA	607	26/04/07	26800	20/05/07
	CNO-7 CHIRETE DE	24.720	FLANPETROL SA	911	22/04/07	26107	10/05/07
	CNO-9 MORILLO	24.728	FLANPETROL SA	819	22/04/07	26107	10/05/07
REQUENA	CNO-14 SAPALA	25.242	ANTRA	1626	10/11/00	26617	20/11/00
AMBITAL	CA-15 RIO DEL SUR DE	24.784	OCCIDENTAL EXPLOR	1489	04/02/07	26854	17/02/07
ISLA JERON MALVINAS I	COB-1 R. MARINA I	25.917	BRASPETRO	608	20/09/00	26800	11/09/00
	COB-1 OCCIDENTAL MALVINAS	25.899	ARGENTINA HUNT OIL	2688	10/12/00	27020	14/12/00

88 - Dirección provincial de áreas - Isla de San Martín

AREAS PLAN HOUSTON  
ANEXO III

A - CUENCA DEL ROBERTO  
- Decretos de Explotación  
1. CNO-1 (Santa Victoria)  
(Pcia. de Salta)

Eq.	x	y
1	7.435.000	4.374.000
2	7.435.000	4.374.000
3	7.435.000	4.374.000

Coordenadas Gauss Krüger  
Límite Internac. Argent.-Bolivia  
Paralelo 22°  
Coordenada por Río Pilcomayo hasta eq. Nº 2

5. CNO-10 (Santa Bárbara)  
(Pcia. de Salta y Jujuy)

Eq.	x	y
1	7.350.588	4.374.000
2	7.350.588	4.374.000
3	7.350.588	4.374.000

Coordenadas Gauss Krüger

Eq.	x	y
2	7.522.000	Límite Internac. Argent.-Paraguay
3	7.522.000	Río Pilcomayo
4	7.523.905	4.417.500
5	7.523.905	4.417.817
6	7.523.905	4.421.645
7	7.523.905	4.425.100
8	7.523.905	4.428.223
9	7.523.905	4.430.000
10	7.523.905	4.432.000
11	7.523.905	4.434.000
12	7.523.905	4.436.000
13	7.523.905	4.438.000
14	7.523.905	4.440.000
15	7.523.905	4.442.000
16	7.523.905	4.444.000

Superficie aproximada: 4.221,90 km²

2. CNO-4 (Rio Colorado)  
(Pcia. de Salta y Jujuy)

Eq.	x	y
1	7.454.852	4.358.044
2	7.454.852	4.359.323
3	7.454.852	3.853.600
4	7.454.852	3.852.500
5	7.454.852	3.850.000
6	7.454.852	3.850.000
7	7.454.852	3.817.000
8	7.454.852	3.817.000
9	7.454.852	3.846.000
10	7.454.852	3.846.000
11	7.454.852	3.846.000
12	7.454.852	3.846.000

Superficie aproximada: 4.784 km² (\*)  
(\*) Incluye 450 Km² de Parque Nacional Caltigua.

3. CNO-5 (Hickmann)  
(Pcia. de Salta)

Eq.	x	y
1	7.475.000	4.500.000
2	7.475.000	4.500.000
3	7.475.000	4.410.000
4	7.475.000	4.410.000
5	7.475.000	4.415.000
6	7.475.000	4.415.000

Superficie aproximada: 6.555 km²

4. CNO-7 (Chirete)  
(Pcia. de Salta)

Eq.	x	y
1	7.445.000	4.567.897
2	7.445.000	4.567.897
3	7.445.000	4.566.400
4	7.445.000	4.566.400
5	7.445.000	4.567.829
6	7.445.000	4.567.829
7	7.445.000	4.545.000
8	7.445.000	4.545.000
9	7.445.000	4.533.500
10	7.445.000	4.533.500
11	7.445.000	4.555.000
12	7.445.000	4.555.000
13	7.445.000	4.545.000
14	7.445.000	4.545.000
15	7.445.000	4.533.500
16	7.445.000	4.533.500

Superficie aproximada: 1.450,15 km²

Los valores de coordenadas corresponden al Sistema Geodésico Argentino.

G. T. F.  
**CONVENIO REGISTRADO**  
 BAJO N° **17990**  
 FECHA **01 SEP 2017**

**ES COPIA**

**Domingo Enrique GONZALEZ**  
 Subdirector General de Despacho,  
 Control y Registro - S.L. y T.

36 - 14



**ES COPIA**

*Sofía Beretervide*  
 Coord. de Secretaría Gral.  
 Agencia de Recaudación FISCAL  
 Prov. de Tierra del Fuego A. S. C. (Las Lomitas)  
 (Pcia. de Formosa)

Eq.	x	y	Eq.	x	y
4	7.265.000	4.400.000	4	7.260.000	
5	7.265.000	3.590.000	5	7.260.000	
6	7.260.000	3.590.000	6		

Superficie aproximada: 8.473 km<sup>2</sup>  
 (\*) Incluye 300 Km<sup>2</sup> de Parque Nacional El Rey.

**6. CNO-11 (Oseroa)**  
 (Pcia. de Salta)

Coordenadas Gauss Kröger

Eq.	x	y
1	7.265.000	4.400.000
2	7.250.000	4.400.000
3	7.250.000	4.395.000
4	7.207.000	4.395.000
5	7.207.000	3.590.000
6	7.265.000	3.590.000

Superficie aproximada: 6.330 km<sup>2</sup>

Superficie aproximada: 7.461 km<sup>2</sup>

Coordenadas Gauss Kröger

Eq.	x	y
1	Lim. Internacional	5.450.000
2	Argent.-Paraguay	5.450.000
3	7.250.000	5.400.000
4	Lim. Internacional	5.400.000
	Argent.-Paraguay	

Superficie aproximada: 5.449 km<sup>2</sup>

**7. CNO-14 (Abra Pampa)**  
 (Pcia. de Jujuy)

Coordenadas Gauss Kröger

Eq.	x	y
1	Limite Internac. Argent.-Bolivia	3.553.000
2	7.460.000	3.553.000
3	7.460.000	3.478.000
4	7.521.000	3.478.000
5	7.521.000	3.480.000
6	7.528.000	3.480.000
7	7.528.000	3.492.000
8	7.545.500	3.492.000
9	7.545.500	3.600.000
10	Limite Internac. Argent.-Bolivia	3.500.000

Superficie aproximada: 7.258 km<sup>2</sup>

**3. CNE-3 (Pozo del Tigre)**  
 (Pcia. de Formosa)

Coordenadas Gauss Kröger

Eq.	x	y
1	Lim. Internacional	5.800.000
2	Argent.-Paraguay	5.500.000
3	7.220.000	5.450.000
4	Lim. Internacional	5.450.000
	Argent.-Paraguay	

Superficie aproximada: 6.235 km<sup>2</sup>

**8. CNO-15 (Aguilar)**  
 (Pcias. de Salta y Jujuy)

Coordenadas Gauss Kröger

Eq.	x	y
1	7.480.000	3.553.000
2	7.428.000	3.553.000
3	7.428.000	3.537.000
4	7.400.000	3.537.000
5	7.400.000	3.527.500
6	7.368.000	3.527.500
7	7.368.000	3.475.000
8	7.480.000	3.475.000

Superficie aproximada: 5.692 km<sup>2</sup>

**4. CNE-4 (Cabo Liguera)**  
 (Pcia. de Formosa)

Coordenadas Gauss Kröger

Eq.	x	y
1	Lim. Internacional	5.580.000
2	Argent.-Paraguay	5.580.000
3	7.220.000	5.500.000
4	Lim. Internacional	5.500.000
	Argent.-Paraguay	

Superficie aproximada: 7.650 km<sup>2</sup>

**9. CNO-16 (Santa Bárbara Oeste)**  
 (Pcias. de Salta y Jujuy)

Coordenadas Gauss Kröger

Eq.	x	y
1	7.305.000	3.580.000
2	Int. Río Mojitero	3.580.000
Continúa por borde superior Río Mojitero hasta eq. N° 3		
3	Int. Río Mojitero	3.580.000
4	7.305.000	3.580.000

Superficie aproximada: 374 km<sup>2</sup>

**5. CNE-5 (Río Teuco)**  
 (Pcias. de Formosa y del Chaco)

Coordenadas Gauss Kröger

Eq.	x	y
1	7.345.157	4.645.998
2	7.250.185	4.643.911
3	7.250.035	4.654.000
4	7.220.000	4.650.000
5	7.220.000	4.564.000
6	7.345.157	4.564.000

Superficie aproximada: 9.968 km<sup>2</sup>

**B - CUERCA DEL NORESTE**

**a. Permisos de Explotación**

**1. CNE-1 (Laguna Yema)**  
 (Pcias. de Formosa y del Chaco)

Coordenadas Gauss Kröger

Eq.	x	y
1	Lim. Internacional	5.400.000
2	Argent.-Paraguay	5.400.000
3	7.250.000	5.340.000

**6. CNE-7 (LA FRAGA)**  
 (Pcias. de Salta y Santiago del Estero)

Coordenadas Gauss Kröger

Eq.	x	y
1	Lim. Interprovin. Salta-Sgo. d. Estero	4.457.000
2	7.100.000	4.457.000
3	7.100.000	4.450.000
4	7.070.000	4.450.000
5	7.070.000	Lim. Interprov. Tucumán-Sgo. d. Estero
Continúa por límite interprovincial Tucumán-Sgo. d. Estero hasta eq. N° 6		
6	Vértice tripartito Salta-Sgo. d. Estero-Tucumán	
7	7.180.000	Lim. Interprovin. Salta-Sgo. d. Estero
8	7.187.000	4.375.200
9	7.187.000	4.395.000
10	7.183.000	4.405.800

Superficie aproximada: 8.146 km<sup>2</sup>

ES COPIA

Sofia Beresvide  
Coord. de Secretaría Gral.  
Agencia de Recaudación Fueguina  
Prov. de Tierra del Fuego A. e I.A.S.

G. T. F.

CONVENIO REGISTRADO  
BAJO N° 17990  
FECHA 01 SEP 2017

ES COPIA

Domingo Enrique GONZALEZ  
Subdirector General de Despacho,  
Control y Registro - S.L. y T.

36 - 14 34

7. CNE-8 (Monte Quemado)  
(Pctas. de Santiago del Estero y del Chaco)

Coordenadas Gauss Krüger		
Eq.	x	y
1	7.220.000	4.550.000
2	7.100.000	4.550.000
3	7.100.000	4.457.000
4	7.183.000	4.457.000
5	7.218.000	4.500.000
6	7.220.000	4.500.000

Superficie aproximada: 9.892 km²

14. CNE-18 (Campo Gallo)  
(Pcta. de Santiago del Estero)

Coordenadas Gauss Krüger		
Eq.	x	y
1	7.100.000	4.560.000
2	7.000.000	4.560.000
3	7.000.000	4.490.000
4	7.100.000	4.450.000

Superficie aproximada: 10.000 km²

8. CNE-9 (El Cahurí)  
(Pctas. de Santiago del Estero y del Chaco)

Coordenadas Gauss Krüger		
Eq.	x	y
1	7.220.000	4.550.000
2	7.120.000	4.550.000
3	7.120.000	4.550.000
4	7.220.000	4.550.000

Superficie aproximada: 10.000 km²

15. CNE-19 (Las Breñas)  
(Pcta. del Chaco)

Coordenadas Gauss Krüger		
Eq.	x	y
1	7.052.500	5.450.000
2	6.952.500	5.450.000
3	6.952.500	5.351.288
4	7.052.500	5.351.288

Superficie aproximada: 9.752 km²

9. CNE-10 (Nueva Población)  
(Pctas. de Formosa y del Chaco)

Coordenadas Gauss Krüger		
Eq.	x	y
1	7.250.000	5.450.000
2	7.182.500	5.450.000
3	7.182.500	5.348.973
4	7.250.000	5.348.973

Superficie aproximada: 8.956 km²

16. CNE-20 (Sierra Peña)  
(Pcta. del Chaco)

Coordenadas Gauss Krüger		
Eq.	x	y
1	7.050.000	5.450.000
2	6.950.000	5.450.000
3	6.950.000	5.450.000
4	7.050.000	5.450.000

Superficie aproximada: 10.000 km²

10. CNE-11 (Comandante Fontana)  
(Pctas. del Chaco y Formosa)

Coordenadas Gauss Krüger		
Eq.	x	y
1	7.220.000	5.580.000
2	7.150.000	5.580.000
3	7.150.000	5.450.000
4	7.220.000	5.450.000

Superficie aproximada: 9.100 km²

17. CNE-27 (Añatuya)  
(Pcta. de Santiago del Estero)

Coordenadas Gauss Krüger		
Eq.	x	y
1	6.900.000	4.550.000
2	6.800.000	4.550.000
3	6.800.000	4.450.000
4	6.900.000	4.450.000

Superficie aproximada: 10.000 km²

11. CNE-12 (Pirandé)  
(Pcta. de Formosa)

Coordenadas Gauss Krüger		
Eq.	x	y
1	Línea Internacional Argent.-Paraguay	5.580.000
2	7.150.000	5.580.000
3	7.150.000	5.450.000
4	Línea Internacional Argent.-Paraguay	5.580.000

Superficie total aproximada: 8.089 km²

18. CNE-38 (Freyre)  
(Pctas. de Córdoba, Santa Fe y Santiago del Estero)

Coordenadas Gauss Krüger		
Eq.	x	y
1	6.650.000	4.800.000
2	6.525.000	4.800.000
3	6.525.000	4.525.000
4	6.650.000	4.525.000

Superficie aproximada: 9.375 km²

13. CNE-15 (Pampa del Infierno)  
(Pcta. del Chaco)

Coordenadas Gauss Krüger		
Eq.	x	y
1	7.182.500	5.450.000
2	7.082.500	5.450.000
3	7.082.500	5.351.288
4	7.182.500	5.351.288

Superficie aproximada: 9.987 km²

19. CNE-42 (Cañada de Cóncor)  
(Pctas. de Córdoba y Santa Fe)

Coordenadas Gauss Krüger		
Eq.	x	y
1	6.400.000	4.818.882
2	6.299.582	4.853.888
3	6.300.000	4.578.000
4	6.400.000	4.578.000

Superficie aproximada: 8.069 km²

13. CNE-16 (Oeste Río Bermejo)  
(Pctas. de Formosa y del Chaco)

Coordenadas Gauss Krüger		
Eq.	x	y
1	7.150.000	5.550.000
2	7.080.000	5.550.000
3	7.080.000	5.450.000
4	7.150.000	5.450.000

Superficie aproximada: 10.000 km²

20. CNE-43 (McIntosh)  
(Pctas. de Santa Fe, Buenos Aires y Córdoba)

Coordenadas Gauss Krüger		
Eq.	x	y
1	6.299.582	4.853.888
2	6.199.615	4.851.088
3	6.300.000	4.578.000
4	6.300.000	4.578.000

Superficie aproximada: 7.788 km²

G. T. F.  
 CONVENIO REGISTRADO  
 BAJO N° 17.990  
 FECHA 01 SEP 2017

**ES COPIA**  
 Domingo Enrique GONZALEZ  
 Subdirector General de Despacho,  
 Control y Registro - S.L. y T.

36 - 14 3

FOLIO  
 N° 996

FOLIO  
 N° 22

REFOLIO  
 N° 100

21. CNE-44 (Lincoln)  
 (Pctas. de Santa Fe y Buenos Aires)

Coordenadas Gauss Kröger

Eq.	x	y
1	6.199.615	4.681.099
2	6.099.651	4.648.081
3	6.100.000	4.575.000
4	6.200.000	4.575.000

Superficie aproximada: 7.457 km²

CCyB-4 (Valle Fértil)  
 (Pctas. de San Juan y La Rioja)

Coordenadas Gauss Kröger

Eq.	x	y
1	6.850.000	3.450.000
2	6.850.000	3.450.000
3	6.548.736	3.357.021
4	6.648.754	3.355.662

Superficie aproximada: 9.366 km²

**ES COPIA**  
 Sofia Beretovide  
 Coord. de Secretaría Gral.  
 Agencia de Recaudación, Funguina  
 Prov. de Tierra del Fuego A. e I.A.S.

22. CNE-45 (Junín)  
 (Pctas. de Santa Fe y Buenos Aires)

Coordenadas Gauss Kröger

Eq.	x	y
1	6.250.000	5.475.000
2	6.150.000	5.475.000
3	6.150.000	5.375.000
4	6.250.000	5.375.000

Superficie aproximada: 10.000 km²

CCyB-5 (Marayra)  
 (Pctas. de San Juan, La Rioja y San Luis)

Coordenadas Gauss Kröger

Eq.	x	y
1	6.550.000	3.450.000
2	6.470.000	3.450.000
3	6.468.130	2.814.000
4	6.549.130	2.814.000

Superficie aproximada: 9.870 km²

23. CNE-46 (Rosario)  
 (Pctas. de Santa Fe y Buenos Aires)

Coordenadas Gauss Kröger

Eq.	x	y
1	6.400.000 (Pto 4)	Río Paraná
2	Continúa por Río Paraná hasta eq. N° 2	5.445.000
3	6.250.000	5.445.000
4	6.250.000	5.375.000
5	6.400.000	4.656.852

Superficie aproximada: 9.083 km²

5. CCyB-6 (Pampa de las Salinas)  
 (Pctas. de San Juan, San Luis, Mendoza y La Rioja)

Coordenadas Gauss Kröger

Eq.	x	y
1	6.470.000	3.450.000
2	6.390.000	3.450.000
3	6.389.130	2.814.000
4	6.468.130	2.814.000

Superficie aproximada: 9.492 km²

24. CNE-65 (Joaquín V. González)  
 (Pctas. de Salta y del Chaco)

Coordenadas Gauss Kröger

Eq.	x	y
1	7.250.000	4.505.000
2	7.220.000	4.505.000
3	7.220.000	4.500.000
4	7.218.000	4.500.000
5	7.163.000	4.467.000
6	7.163.000	4.405.500
7	7.167.000	4.395.000
8	7.250.000	4.395.000

Superficie aproximada: 6.080 km²

6. CCyB-11 (Racuán)  
 (Pctas. de Mendoza)

Coordenadas Gauss Kröger

Eq.	x	y
1	Río Tunuyán	3.370.000
2	6.273.000	3.370.000
3	6.273.000	3.394.000
4	6.260.000	3.394.000
5	6.260.000	2.638.917
6	6.221.992	2.638.390
7	6.223.000	2.571.500
8	Río Tunuyán	2.571.500

Superficie aproximada: 6.111 km²

C - CUENCA CUTANA Y BOLDONES

a. Permiso de Exploración

1. CCyB-2 (Rodeo)  
 (Pctas. de San Juan)

Coordenadas Gauss Kröger

Eq.	x	y
1	6.668.000	2.500.000
2	6.650.660	2.500.000
3	6.650.000	2.550.000
4	6.600.000	2.550.000
5	6.600.000	2.480.000
6	6.668.000	2.480.000

Superficie aproximada: 5.239 km²

7. CCyB-14 (General Alvear)  
 (Pctas. de Mendoza)

Coordenadas Gauss Kröger

Eq.	x	y
1	6.184.000	3.390.000
2	6.100.000	3.390.000
3	6.100.000	2.590.000
4	6.170.000	2.590.000
5	6.170.000	2.594.000
6	6.182.314	2.594.000

Superficie aproximada: 6.816 km²

D - CUENCA GENERAL LEVALLE

a. Permiso de Exploración

1. CGL-1 (Pctas. de Córdoba)

Coordenadas Gauss Kröger

Eq.	x	y
1	6.279.700	4.490.000
2	6.169.750	4.500.000
3	6.169.750	4.380.000
4	6.279.700	4.380.000

Superficie aproximada: 9.885 km²

2. CCyB-3 (Mogru)  
 (Pctas. de San Juan y La Rioja)

Coordenadas Gauss Kröger

Eq.	x	y
1	6.648.754	2.644.317
2	6.548.736	2.642.878
3	6.550.000	2.550.000
4	6.550.000	2.550.000

Superficie aproximada: 9.385 km²

# ES COPIA

Sofía Beretervides  
 Coordinadora General  
 Agencia de Registro y Catastro  
 Prov. de Tierra del Fuego, Ant. y G. de la Ant. Arct.

G.T.F.  
**CONVENIO REGISTRADO**  
 BAJO N° **17990**  
 FECHA **01 SEP 2017**

## ES COPIA

Domingo Enrique GONZALEZ  
 Subdirector General de Despacho,  
 Control y Registro - S.L. y T.

36 - 14 36

3. CCL-2 (Pcia. de Córdoba)

Coordenadas Gauss Krüger

Eq.	x	y
1	6.109.700	4.450.000
2	6.109.700	4.450.000
3	6.109.750	4.360.000
4	6.109.750	4.360.000

Superficie aproximada: 3.802,5 km<sup>2</sup>

Eq.	x	y
9	5.878.700	2.505.500
10	5.878.700	2.500.000
11	5.893.000	2.500.000
12	5.870.000	2.520.000
13	5.866.000	2.518.000
14	5.866.000	2.518.000
15	5.870.000	2.550.500
16	5.864.500	2.550.500
17	5.858.500	2.546.000
18	5.855.500	2.546.000

Superficie aproximada: 4.224 km<sup>2</sup>

4. CUERDA NEUQUENA

a. Parcelas de Exploración

1. CNQ-3 (Cerro Manzana)  
 (Pcia. de Mendoza)

Coordenadas Gauss Krüger

Eq.	x	y
1	6.080.000	2.414.929
2	6.000.000	2.415.000
3	6.000.000	2.411.000
4	5.960.000	2.411.000
5	5.960.000	2.383.000
6	6.000.000	2.383.000
7	6.080.000	2.383.000
8	6.080.000	2.383.000

Superficie aproximada: 3.667 km<sup>2</sup>

5. CNQ-8 (Duenarabó)  
 (Pcia. del Neuquén)

Coordenadas Gauss Krüger

Eq.	x	y
1	5.865.500	2.485.000
2	5.820.000	2.485.000
3	5.820.000	2.379.500
4	5.865.500	2.379.500

Superficie aproximada: 4.800 km<sup>2</sup>

6. CNQ-10 (Chulhuilón)  
 (Pcia. del Neuquén)

Coordenadas Gauss Krüger

Eq.	x	y
1	5.820.000	2.485.000
2	5.817.000	2.485.000
3	5.817.000	2.490.000
4	5.774.000	2.490.000
5	5.774.000	Interscción Río Neuquén
6	5.785.000	Interscción Río Neuquén
7	5.785.000	2.378.500
8	5.820.000	2.378.500

Superficie aproximada: 4.477 km<sup>2</sup>

2. CNQ-4 (Río Barrancas)  
 (Pcia. de Mendoza y del Neuquén)

Coordenadas Gauss Krüger

Eq.	x	y
1	5.960.000	2.420.000
2	5.805.500	2.420.000
3	5.965.500	2.367.000
4	5.930.000	2.366.074
5	5.930.000	2.390.000
6	Interscción Río Barrancas	2.380.000
7	5.960.000	Interscción Río Barrancas

Superficie aproximada: 4.883 km<sup>2</sup>

7. CNQ-11 (Las Lajas)  
 (Pcia. del Neuquén)

Coordenadas Gauss Krüger

Eq.	x	y
1	5.785.000	Interscción Río Neuquén
2	5.774.000	Interscción Río Neuquén
3	5.736.500	2.438.000
4	5.736.500	2.418.000
5	5.730.000	2.418.000
6	5.730.856	Interscción Límite Internac. Argentina-Chile
7	5.786.021	Interscción Río Neuquén
8	5.786.021	1.800.000

Superficie aproximada: 6.704 km<sup>2</sup>

3. CNQ-6 (Payún Hertel)  
 (Pcia. de Mendoza)

Coordenadas Gauss Krüger

Eq.	x	y
1	6.000.000	2.500.000
2	5.930.000	2.500.000
3	5.930.000	2.483.000
4	5.990.000	2.485.000
5	5.990.000	2.460.000
6	5.970.000	2.460.000
7	5.970.000	2.440.000
8	5.981.000	2.440.000
9	5.981.000	2.472.000
10	6.000.000	2.472.000

Superficie aproximada: 3.293 km<sup>2</sup>

8. CNQ-12 (Laguna Blanca)  
 (Pcia. del Neuquén)

Coordenadas Gauss Krüger

Eq.	x	y
1	5.730.000	2.406.000
2	5.700.000	2.406.000
3	5.700.000	2.400.000
4	5.650.000	2.400.000
5	5.650.000	2.385.000
6	5.577.000	2.372.000
7	5.577.000	2.372.000
8	5.587.000	2.383.000
9	5.587.000	2.383.000
10	Interscción Río Catán LII	2.383.000
11	5.635.000	Interscción Río Catán LII
12	5.700.434	Interscción Río Catán LII (Pcia. 1)
13	5.700.434	Interscción Río Catán LII (Pcia. 1)

4. CNQ-7 (Gobernador Aysa)  
 (Pcia. de Mendoza y La Pampa)

Coordenadas Gauss Krüger

Eq.	x	y
1	5.693.000	2.580.000
2	5.670.000	2.590.000
3	5.670.000	2.610.000
4	5.640.000	2.621.138
5	5.640.000	2.631.138
6	5.603.000	Interscción Río Colorado
7	5.603.000	Interscción Río Colorado
8	Interscción Río Colorado	2.606.500



G. T. F.

CONVENIO REGISTRADO

BAJO Nº 17990

FECHA 01 SEP 2017

ES COPIA

Domingo Enrique GONZALEZ  
Subdirector General de Despacho,  
Control y Registro - S.L. y T.

36 - 14 37



ES COPIA

Sofía Benavente  
Coord. de Secretaría Gral.  
Agencia de Recaudación Fueguina  
Prov. de Tierra del Fuego A. e I.A.S.

5.700.993 1.600.000  
Lím. Internac. Argent.-Chile  
Continúa por límite Internacional  
Argentina Chile hasta eq. Nº 15  
5.730.955 Lím. Internac.  
Argent.-Chile

Superficie aproximada: 5.754 km²

9. CNG-15 (Estación Cervantes)  
(Pcia. de Río Negro)

Eq.	X	Y
1	5.895.000	3.415.000
2	5.895.000	3.415.000
3	5.895.000	3.415.000
4	5.895.000	3.415.000
5	5.895.000	3.415.000
6	5.895.000	3.415.000
7	5.895.000	3.415.000
8	5.895.000	3.415.000
9	5.895.000	3.415.000
10	5.705.000	3.621.000
11	5.705.000	3.621.000
12	5.705.000	3.621.000
13	5.705.000	3.621.000
14	5.895.000	3.383.000

Superficie aproximada: 1.843 km²

10. CNG-16 (Lago Pellegrini Este)  
(Pcia. de Río Negro)

Eq.	X	Y
1	5.733.000	3.415.000
2	5.733.000	3.415.000
3	5.731.805,18	2.857.000
4	5.738.500	2.847.000
5	5.738.500	2.847.000
6	5.731.958,38	2.847.000
7	5.732.247,88	2.828.100
8	5.732.715	2.828.100
9	5.732.715	2.819.500
10	5.718.815	2.811.000
11	5.718.815	2.811.000
12	5.713.000	2.811.000
13	5.713.000	2.803.000
14	5.707.000	2.590.000
15	5.707.000	2.590.000
16	5.733.000	2.810.700
17	5.754.000	2.810.700
18	5.754.000	2.820.000
19	5.757.750	2.820.000
20	5.757.750	2.847.000
21	5.757.750	2.847.000
22	5.733.000	2.847.000

Superficie aproximada: 1.880 km²

11. CNG-17 (Sierra Blanca)  
(Pcia. de Río Negro y del Neuquén)

Eq.	X	Y
1	5.745.000	2.543.000
2	5.707.000	2.590.000
3	5.707.000	2.590.000
4	5.895.750	2.590.000
5	5.895.750	2.581.500
6	5.899.131	2.578.000
7	5.724.000	2.578.000
8	5.724.000	2.582.887
9	5.728.750	2.580.000
10	5.728.750	2.580.000
11	5.745.000	2.543.000
12	5.745.000	2.543.000

Superficie aproximada: 1.160 km²

12. CNG-18 (Loma del Mojar)  
(Pcia. del Neuquén y Río Negro)

Eq.	X	Y
1	5.772.200	2.560.104
2	5.755.462	2.580.000
3	5.753.200	2.580.000
4	5.753.200	2.581.878
5	5.745.000	2.584.888
6	5.745.000	2.575.750
7	5.754.500	2.584.250
8	5.754.500	2.566.250
9	5.745.000	2.543.000
10	5.745.000	2.528.941
11	5.758.000	2.534.000
12	5.758.000	2.548.896
13	5.758.000	2.548.896
14	5.759.500	2.583.050

Superficie aproximada: 911 km²

13. CNG-19 (Arauc)  
(Pcia. del Neuquén)

Eq.	X	Y
1	5.780.000	2.651.326
2	5.782.825	2.657.300
3	5.782.825	2.650.000
4	5.780.400	2.650.000
5	5.780.400	2.640.000
6	5.785.000	2.574.000
7	5.777.000	2.520.000
8	5.755.000	2.534.000
9	5.755.000	2.528.941
10	5.782.000	2.522.000
11	5.782.000	2.501.000
12	5.765.300	2.501.000
13	5.765.300	2.504.700
14	5.771.300	2.504.700
15	5.771.300	2.503.400
16	5.787.600	2.503.400
17	5.787.600	2.501.000
18	5.786.000	2.485.000
19	5.786.000	2.485.000
20	5.774.000	2.485.000
21	5.774.000	2.490.000
22	5.787.500	2.490.000
23	5.787.500	2.517.000
24	5.790.000	2.517.000

Superficie aproximada: 1.136,88 km²

F - CUERCA GOLFO SAN JORGE

a. Explotación

1. COSJ-4 (San Bernardo)  
(Pcia. del Chubut)

Eq.	X	Y
1	4.987.000	2.485.800
2	4.931.000	2.485.800
3	4.931.000	2.485.800
4	4.987.000	2.420.000
5	4.987.000	2.420.000

Superficie aproximada: 3.985 km²

2. COSJ-5 (Cajue Hueso)  
(Pcia. del Chubut)

Eq.	X	Y
1	4.987.000	2.510.000
2	4.987.000	2.510.000
3	4.987.000	2.485.800
4	4.987.000	2.485.800

Superficie aproximada: 4.363 km²

ES COPIA

Sofía Beretervide  
Coord. de Secretaría Gral.  
Agencia de Recursos y Búsqueda  
Prov. de Tierra del Fuego A. I. A. S.

G. T. F.

CONVENIO REGISTRADO  
BAJO Nº 17990  
FECHA 01 SEP 2017

ES COPIA

Domingo Enrique GONZALEZ  
Subdirector General de Despacho,  
Control y Registro - S.L. y T.

36 - 14 38

3. COSJ-8 (Centro de Cuernavaca)  
(Pcia. de Santa Cruz)

Coordenadas Gauss Krüger

Eqq.	X	Y
1	Lim. Interprov. Chubut-Sta. Cruz	Línea de ribera
	Continúa por línea de ribera hasta eqq. Nº 2	
2	4.881.300	Línea de ribera
3	4.881.300	2.598.250
4	4.876.300	2.598.250
5	4.876.300	Línea de ribera
	Continúa por línea de ribera hasta eqq. Nº 6	
6	4.880.500	Línea de ribera
	Continúa por línea de ribera hasta eqq. Nº 7	
7	4.887.822	2.600.000
8	4.887.822	2.600.000
9	4.889.480	2.603.500
10	4.886.000	2.603.500
11	4.886.000	2.600.000
12	4.900.485	2.577.028
13	4.905.821	2.568.500
14	4.898.500	2.568.500
15	4.892.200	2.562.000
16	4.896.500	2.562.000
17	4.896.000	2.562.000
18	4.892.000	2.562.000
19	4.892.000	2.578.000
20	4.892.000	2.578.000
21	4.898.000	2.578.000

Superficie aproximada: 2.413 km<sup>2</sup>

4. COSJ-9 (Sur Río Desandé)  
(Pcia. de Santa Cruz)

Coordenadas Gauss Krüger

Eqq.	X	Y
1	4.828.000	2.414.148
	Continúa por línea de ribera hasta eqq. Nº 2	
2	4.800.000	Línea de ribera
3	4.800.000	2.560.000
4	4.758.500	2.560.000
5	4.758.500	2.475.000
6	4.800.000	2.475.000
7	4.800.000	2.421.800
8	4.836.000	2.420.000
9	4.835.000	2.474.000
10	4.828.500	2.464.800
11	4.828.500	2.545.000
12	4.812.987	2.545.000
13	4.808.500	2.550.000
14	4.808.500	2.550.000
15	4.811.677	2.550.000
	Continúa por límite Área de explotación YPF hasta eqq. Nº 16	
16	4.806.000	2.572.000

Superficie aproximada: 8.521,90 km<sup>2</sup>

5 - CUENCA AUSTRAL

a. Permisos de Explotación

1. CA-3 (Mala Amarilla)  
(Pcia. de Santa Cruz)

Coordenadas Gauss Krüger

Eqq.	X	Y
1	4.808.008	1.600.000
2	Río Santa Cruz	1.600.000
	Continúa por Río Santa Cruz hasta eqq. Nº 3	
3	Río Santa Cruz	1.550.000
4	4.808.303	1.550.000

Superficie aproximada: 8.515 km<sup>2</sup>

2. CA-4 (Laguna Grande)  
(Pcia. de Santa Cruz)

Coordenadas Gauss Krüger

Eqq.	X	Y
1	4.570.000	2.450.000
2	4.500.000	2.450.000
3	4.500.333	1.600.000
4	4.568.808	1.600.000

Superficie aproximada: 4.704 km<sup>2</sup>

3. CA-5 (Medrhuena)  
(Pcia. de Santa Cruz)

Coordenadas de Gauss Krüger

Eqq.	X	Y
1	4.500.000	2.500.000
2	Río Santa Cruz	2.500.000
	Continúa por Río Santa Cruz hasta eqq. Nº 3	
3	Río Santa Cruz	1.600.000
4	4.500.333	1.600.000

Superficie aproximada: 6.470 km<sup>2</sup>

II - CUENCA SALADO MARINA

a. Permisos de Explotación

1. CSM-2 (Costa Afuera)

Coordenadas de Gauss Krüger

Eqq.	X	Y
1	5.924.000	7.440.527
2	5.887.184	7.477.796
3	5.831.690	7.477.942
4	5.831.692	7.465.884
5	5.813.102	7.485.982
6	5.812.956	7.433.973
7	5.784.456	7.424.122
8	5.783.983	6.808.797
9	5.867.834	6.810.784
10	5.867.680	7.387.056
11	5.904.656	7.410.943
12	5.906.243	7.410.789
13	5.923.740	7.410.789

Superficie aproximada: 13.235 km<sup>2</sup>

III - CUENCA COLORADO MARINA

a. Permisos de Explotación

1. CCM-1 (Costa Afuera)

Coordenadas Gauss Krüger

Eqq.	X	Y
1	5.571.935	6.508.749
2	5.533.427	6.508.489
3	5.533.697	6.585.190
4	5.535.190	6.584.882
5	5.535.400	6.563.738
6	5.498.284	6.563.421
7	5.488.634	6.542.281
8	5.480.025	6.542.175
9	5.480.115	6.521.088
10	5.443.098	6.520.982
11	5.443.126	6.500.000
12	5.420.914	6.478.082
13	5.420.883	6.478.912
14	5.480.115	6.457.625
15	5.480.025	6.467.719
16	5.498.534	6.415.428
17	5.498.173	6.414.810
18	5.533.697	6.487.406
19	5.534.057	6.487.301
20	5.572.584	6.487.301

Superficie aproximada: 14.955 km<sup>2</sup>

IV - CUENCA GOLFO SAN JORGE MARINA

a. Permisos de Explotación

1. COSJM-1 (Costa Afuera)

Coordenadas Gauss Krüger

Eqq.	X	Y
1	4.941.859	3.639.061
2	4.887.458	3.638.617
	3 Intersección paralelo 45° 10' Sur con línea de costa Mar Argentina	
	Continúa por línea de costa Mar Argentina hasta eqq. Nº 4	
4	4.913.348	3.383.843
5	4.910.800	3.389.000
6	4.918.800	3.392.100
7	4.924.300	3.404.300
8	4.938.855	3.397.970
9	4.938.855	3.395.800
10	4.940.820	3.400.157
11	4.948.102	3.400.157
	Continúa por línea de costa hasta eqq. Nº 12	
12	Intersección paralelo 45° 30' Sur con línea de costa Mar Argentina	

Superficie aproximada: 10.888 km<sup>2</sup>

Línea de costa a 3 km. de línea de pleamar de marea.

**ES COPIA**

**36 - 14 39**

FOLIO  
 Nº **998**

**ES COPIA**

Domingo Enrique GONZALEZ  
 Subdirector General de Despacho,  
 Control y Registro - S.L. y T.

REFOLIO  
 No. **1002**  
 FOLIO  
 Nº **1002**

2. COSJM-2 (Costa Afuera)  
 Sofia Beretervide  
 Coord. de Secretaría Gral.  
 Agencia de Recaudación Fueguina  
 Prov. de Tierra del Fuego A. G. I. A. S.

Eq.	Coordenadas Gauss Krüger	
	X	Y
1	4.887.458	3.538.817
2	4.831.877	3.538.266
3	Intersección paralelo 46° 40' Sur con línea de costa del Mar Argentino continúa por línea de costa del Mar Argentino hasta eq. Nº 4	
4	Intersección paralelo 46° 10' Sur con línea de costa del Mar Argentino	

Superficie aproximada: 8.156 km<sup>2</sup>  
 Línea de costa a 3 km. de línea de pleamares de marea.

M - CUENCA SAN JULIAN MARINA  
 a. Permisos de Exploración  
 1. CSJM-1 (Costa Afuera)

Eq.	Coordenadas Gauss Krüger	
	X	Y
1	4.637.303	4.537.013
2	4.572.432	4.536.588
3	4.572.432	3.536.588
4	4.637.303	3.537.013

Superficie aproximada: 14.328 km<sup>2</sup>

M - CUENCA ADRIAL MARINA  
 a. Permisos de Exploración  
 1. CAM-1 (Costa Afuera)

Eq.	Coordenadas Gauss Krüger	
	X	Y
1	4.300.385	3.408.109
2	4.308.816	3.408.334
3	4.311.218	3.518.018
4	4.047.759	3.514.232
5	4.047.344	3.435.840
6	4.108.008	3.430.965
7	4.164.850	3.568.783
8	4.166.009	3.568.808
9	4.166.025	3.567.681
10	4.167.880	3.567.707
11	4.167.895	3.566.879
12	4.168.750	3.566.804
13	4.168.780	3.564.348
14	4.171.638	3.564.371
15	4.171.649	3.563.241
16	4.173.504	3.563.285
17	4.173.533	3.561.005
18	4.176.318	3.561.041
19	4.176.342	3.558.780
20	4.178.197	3.568.802
21	4.178.210	3.567.871
22	4.180.068	3.567.893
23	4.180.091	3.565.431
24	4.181.018	3.565.441
25	4.181.031	3.554.310
26	4.182.886	3.554.330
27	4.182.904	3.562.833
28	4.184.758	3.552.882
29	4.184.777	3.560.954
30	4.201.468	3.561.127
31	4.201.534	Línea de costa
32	Continúa por línea de costa hasta eq. Nº 32	
33	4.383.083	Línea de costa

Superficie aproximada: 43.800 km<sup>2</sup>  
 Línea de costa a 3 km. de línea de pleamares de marea.

L - CUENCA SALVADAS MARINA  
 a. Permisos de Exploración  
 1. CMM-1 (Costa Afuera)

Eq.	Coordenadas Gauss Krüger	
	X	Y
1	4.408.711	3.500.000
2	4.404.891	3.584.802
3	4.352.949	3.693.987
4	4.383.319	3.670.281
5	4.325.508	3.669.873
6	4.325.508	3.668.215
7	4.301.482	3.564.808
8	4.301.401	3.568.844
9	4.240.207	3.568.706
10	4.240.108	3.575.576
11	4.184.072	3.574.421
12	4.183.806	3.590.206
13	4.126.712	3.589.818
14	4.126.244	3.611.006
15	4.024.232	3.609.812
16	4.025.086	3.568.700
17	4.016.388	3.568.588
18	4.016.700	3.534.980
19	4.053.214	3.535.264
20	4.053.324	3.514.248
21	4.311.218	3.518.018
22	4.310.880	3.580.000

Superficie aproximada: 28.759 km<sup>2</sup>

ANEXO IV  
 AREAS PLAY ARGENTINA  
 (DECRETO Nº 2178/91)

AREAS SECUNDARIAS - CONCESIONES  
 (CONCURSO PUBLICO INTERNACIONAL Nº 1/92)

ANEXO V

A - CUENCA DEL NORESTE

a. Permisos de Exploración

1. CNE-8 (Rivadavia)  
 (Pcia. de Salta y del Chaco)

Eq.	Coordenadas Gauss Krüger	
	X	Y
1	7.365.000	4.568.000
2	7.220.000	4.568.000
3	7.220.000	4.568.000
4	7.365.000	4.568.000

Superficie aproximada: 8.845 km<sup>2</sup>

2. CNE-13 (Formosa)  
 (Pcia. de Formosa)

Eq.	Coordenadas Gauss Krüger	
	X	Y
1	Límite Internacional Argentino-paraguayo	6.346.736
2	7.084.008	Límite Internacional argentino-paraguayo
3	7.084.008	6.350.548

Superficie aproximada: 10.000 km<sup>2</sup>

3. CNE-14 (Sachapay)  
 (Pcia. de Santiago del Estero y del Chaco)

Eq.	Coordenadas Gauss Krüger	
	X	Y
1	7.120.000	4.850.000
2	7.020.000	4.850.000
3	7.020.000	4.850.000
4	7.120.000	4.850.000

Superficie aproximada: 10.000 km<sup>2</sup>

4. CNE-17 (Este Rio Bermejo)  
 (Pcia. del Chaco y Formosa)

Eq.	Coordenadas Gauss Krüger	
	X	Y
1	7.150.000	5.850.000
2	7.060.000	5.850.000
3	7.060.000	5.850.000
4	7.150.000	5.850.000

Superficie aproximada: 10.000 km<sup>2</sup>

ES COPIA

Sofia Beretevide  
Coordinadora General  
Agencia de Catastro y Registro  
Prov. de Tierra del Fuego A. y U. S.

G. T. F.

CONVENIO REGISTRADO  
BAJO Nº 17990  
FECHA 01 SEP 2017

ES COPIA

36 - 14 40

Domingo Enrique GONZALEZ  
Subdirector General de Despacho,  
Control y Registro - S.L. y T.

5. CNE-21 (Resistencia)  
(Pctas. de Formosa y del Chaco)

Coordenadas Gauss Krüger		
Eq.	x	y
1	7.084.000	Limite Internacional argentino-paraguayo
Continúa por limite internacional hasta eq. Nº 2		
2	6.950.000	Interrec. Río Paraná
3	6.950.000	5.650.000
4	7.050.000	5.650.000
5	7.050.000	5.650.000
6	7.084.000	5.650.000

Superficie aproximada: 10.000 km²

11. CNE-28 (Los Jurás)  
(Pctas. de Santiago del Estero, Sta. Fe y del Chaco)

Coordenadas Gauss Krüger		
Eq.	x	y
1	6.920.000	4.650.000
2	6.820.000	4.650.000
3	6.820.000	4.550.000
4	6.920.000	4.550.000

Superficie aproximada: 10.000 km²

6. CNE-22 (Santa Sylvía)  
(Pctas. del Chaco y Santa Fe)

Coordenadas Gauss Krüger		
Eq.	x	y
1	6.951.500	5.450.000
2	6.850.000	5.450.000
3	6.850.000	5.356.195
4	6.951.500	5.356.195

Superficie aproximada: 9.744 km²

12. CNE-29 (Tezaldó)  
(Pctas. de Santiago del Estero y Sta. Fe)

Coordenadas Gauss Krüger		
Eq.	x	y
1	6.820.000	4.650.000
2	6.750.000	4.650.000
3	6.750.000	4.500.000
4	6.800.000	4.500.000
5	6.800.000	4.550.000
6	6.820.000	4.550.000

Superficie aproximada: 9.800 km²

7. CNE-23 (Villa Guillermina)  
(Pctas. del Chaco y Santa Fe)

Coordenadas Gauss Krüger		
Eq.	x	y
1	6.950.000	5.550.000
2	6.850.000	5.550.000
3	6.850.000	5.450.000
4	6.950.000	5.450.000

Superficie aproximada: 10.000 km²

13. CNE-30 (Norte Santa Fe)  
(Pcta. de Santa Fe)

Coordenadas Gauss Krüger		
Eq.	x	y
1	6.850.000	5.450.000
2	6.750.112	5.450.000
3	6.750.112	5.366.195
4	6.850.000	5.366.195

Superficie aproximada: 9.244 km²

8. CNE-34 (Florencia)  
(Pctas. del Chaco y Santa Fe)

Coordenadas Gauss Krüger		
Eq.	x	y
1	6.950.000	Río Paraná
Cont. por lta. Internacional Arg-Parag. hasta eq. Nº 2		
2	6.850.000	5.650.000
3	6.950.000	5.650.000

Superficie aproximada: 7.336 km²

14. CNE-31 (Reconquista)  
(Pcta. de Santa Fe)

Coordenadas Gauss Krüger		
Eq.	x	y
1	6.850.000	5.560.000
2		Río Paraná
Continúa por Río Paraná hasta eq. Nº 3		
3	6.750.112	Río Paraná
4	6.750.112	5.450.000
5	6.850.000	5.450.000

Superficie aproximada: 9.886 km²

9. CNE-35 (Caacozó)  
(Pctas. del Chaco y Santiago del Estero)

Coordenadas Gauss Krüger		
Eq.	x	y
1	7.070.000	4.650.000
2	6.920.000	4.650.000
3	6.920.000	4.550.000
4	7.070.000	4.550.000

Superficie aproximada: 10.000 km²

15. CNE-32 (Belra)  
(Pctas. de Ego. del Estero, Córdoba y Sta. Fe)

Coordenadas Gauss Krüger		
Eq.	x	y
1	6.750.000	4.600.000
2	6.650.000	4.600.000
3	6.650.000	4.500.000
4	6.750.000	4.500.000

Superficie aproximada: 10.000 km²

10. CNE-36 (Suncho Corral)  
(Pcta. de Santiago del Estero)

Coordenadas Gauss Krüger		
Eq.	x	y
1	7.000.000	4.550.000
2	6.900.000	4.550.000
3	6.900.000	4.450.000
4	7.000.000	4.450.000

Superficie aproximada: 10.000 km²

16. CNE-33 (San Cristóbal)  
(Pctas. de Santa Fe y Santiago del Estero)

Coordenadas Gauss Krüger		
Eq.	x	y
1	6.748.939	4.661.268
2	6.648.829	4.661.268
3	6.650.000	4.600.000
4	6.750.000	4.600.000
5	6.750.000	4.660.000

Superficie aproximada: 9.929,3 km²

G. T. F.  
**CONVENIO REGISTRADO**  
 BAJO N° **17990**  
 FECHA **01 SEP 2017**

ES COPIA

Domingo Enrique GONZALEZ  
 Subdirector General de Despacho,  
 Control y Registro - S.L. y T.



36-14 47



17. CNE-34 (Vera)  
 (Pcia. de Santa Fe)

ES COPIA

Sofía Beretén de  
 Coord. de Secretaría Gral.  
 Agencia de Recuperación Fideicomiso  
 Prov. de Tierra del Fuego A. e I.A.S.

Coordenadas Gauss Krüger

Eaq.	x	y
1	6.750.112	5.475.000
2	6.650.338	5.475.000
3	6.650.338	5.450.000
4	6.600.000	5.450.000
5	6.600.000	5.400.000
6	6.750.112	5.400.000

Superficie aproximada: 10.000 km²

23. CNE-41 (Santa Fe)  
 (Pcia. de Santa Fe y Córdoba)

Coordenadas Gauss Krüger

Eaq.	x	y
1	6.500.000	Río Paraná
2	Continúa por Río Paraná hasta eq. N° 2	Río Paraná
3	6.400.000	4.800.000
4	6.450.000	4.800.000
5	6.450.000	5.400.000
6	6.500.000	5.400.000

Superficie aproximada: 7.311 km²

18. CNE-35 (San Javier)  
 (Pcia. de Santa Fe)

Coordenadas Gauss Krüger

Eaq.	x	y
1	6.750.112	Río Paraná
2	Continúa por Río Paraná hasta eq. N° 2	Río Paraná
3	6.600.000	5.450.000
4	6.650.338	5.450.000
5	6.650.338	5.475.000
6	6.750.112	5.475.000

Superficie aproximada: 9.949 km²

24. CNE-47 (Paraná)  
 (Pcia. de Entre Ríos)

Coordenadas Gauss Krüger

Eaq.	x	y
1	6.500.000	5.500.000
2	6.350.000	5.500.000
3	6.350.000	Río Paraná
4	Continúa por Río Paraná hasta eq. N° 4	Río Paraná

Superficie aproximada: 9.258 km²

19. CNE-36 (Esperanza)  
 (Pcia. de Santa Fe)

Coordenadas Gauss Krüger

Eaq.	x	y
1	6.600.000	Río Paraná
2	Continúa por Río Paraná hasta eq. N° 2	Río Paraná
3	6.500.000	5.400.000
4	6.600.000	5.400.000

Superficie aproximada: 9.585 km²

25. CNE-48 (Villaguay)  
 (Pcia. de Entre Ríos)

Coordenadas Gauss Krüger

Eaq.	x	y
1	6.500.000	5.500.000
2	6.400.000	5.500.000
3	6.400.000	5.500.000
4	6.500.000	5.500.000

Superficie aproximada: 10.000 km²

20. CNE-37 (Bunchales)  
 (Pcia. de Córdoba y Santa Fe)

Coordenadas Gauss Krüger

Eaq.	x	y
1	6.548.824	4.685.982
2	6.548.824	4.685.982
3	6.550.000	4.600.000
4	6.550.000	4.600.000

Superficie aproximada: 8.733 km²

26. CNE-49 (Colón)  
 (Pcia. de Entre Ríos)

Coordenadas Gauss Krüger

Eaq.	x	y
1	6.500.000	Río Uruguay (Faja #)
2	Continúa por Río Uruguay hasta eq. N° 2	Río Uruguay (Faja #)
3	6.400.000	5.500.000
4	6.500.000	5.500.000

Superficie aproximada: 7.411 km²

21. CNE-38 (San Francisco)  
 (Pcia. de Santa Fe y Córdoba)

Coordenadas Gauss Krüger

Eaq.	x	y
1	6.525.000	4.600.000
2	6.400.000	4.600.000
3	6.400.000	4.525.000
4	6.525.000	4.525.000

Superficie aproximada: 8.378 km²

27. CNE-50 (La Paz)  
 (Pcia. de Entre Ríos)

Coordenadas Gauss Krüger

Eaq.	x	y
1	6.500.000	5.500.000
2	6.500.000	5.500.000
3	6.500.000	Río Paraná
4	Continúa por Río Paraná hasta eq. N° 4	Río Paraná

Superficie aproximada: 9.788 km²

22. CNE-40 (Rafaela)  
 (Pcia. de Santa Fe)

Coordenadas Gauss Krüger

Eaq.	x	y
1	6.548.824	4.685.982
2	6.448.842	4.683.235
3	6.450.000	4.600.000
4	6.550.000	4.600.000

Superficie aproximada: 8.483 km²

28. CNE-51 (Federación)  
 (Pcia. de Entre Ríos)

Coordenadas Gauss Krüger

Eaq.	x	y
1	6.500.000	Río Uruguay (Faja #)
2	Continúa por Río Uruguay hasta eq. N° 2	Río Uruguay (Faja #)
3	6.500.000	5.500.000
4	6.500.000	5.500.000

Superficie aproximada: 9.309 km²

**ES COPIA**

Sofía Benítez  
Coord. de Secretaría Gral.  
Agencia de Recaudación Fideicomiso  
Prov. de Tierra del Fuego A. e i.A.S.

G. T. F.  
CONVENIO REGISTRADO  
BAJO N° 17990  
FECHA 01 SEP 2017

**ES COPIA**

36 - 14 42

Domingo Enrique GONZALEZ  
Subdirector General de Despacho,  
Control y Registro - S.L. y T.

29. CNE-52 (Río Guayquiraró)  
(Pcia. de Corrientes y Entre Ríos)

Coordenadas Gauss Krüger

Eq.	X	Y
1	6.700.000	6.340.015
2	6.599.634	6.342.805
3	6.600.000	Río Paraná
4	6.700.000	Río Paraná

Continúa por Río Paraná hasta eq. N° 4

Superficie aproximada: 9.286 km<sup>2</sup>

35. CNE-58 (Concepción)  
(Pcia. de Corrientes)

Coordenadas Gauss Krüger

Eq.	X	Y
1	6.900.000	6.490.000
2	6.800.000	6.490.000
3	6.800.000	6.390.000
4	6.900.000	6.390.000

Superficie aproximada: 10.000 km<sup>2</sup>

30. CNE-63 (Río Mecoreta)  
(Pcia. de Corrientes y Entre Ríos)

Coordenadas Gauss Krüger

Eq.	X	Y
1	6.700.000	Río Uruguay (Faja 6)
2	6.600.000	Río Uruguay hasta eq. N° 2
3	6.800.000	Río Uruguay (Faja 6)
4	6.700.000	6.340.014

Continúa por Río Uruguay hasta eq. N° 2

Superficie aproximada: 9.489 km<sup>2</sup>

36. CNE-69 (Santo Tomé)  
(Pcia. de Corrientes)

Coordenadas Gauss Krüger

Eq.	X	Y
1	6.900.000	6.597.000
2	Río Uruguay	6.597.000
3	6.800.000	Río Uruguay hasta eq. N° 7
4	6.800.000	6.490.000
6	6.900.000	6.490.000

Continúa por Río Uruguay hasta eq. N° 7

Superficie aproximada: 9.886 km<sup>2</sup>

31. CNE-64 (Doyas)  
(Pcia. de Corrientes)

Coordenadas Gauss Krüger

Eq.	X	Y
1	6.800.000	6.350.000
2	6.700.000	6.350.000
3	6.700.000	Río Paraná
4	6.800.000	Río Paraná

Continúa por Río Paraná hasta eq. N° 4

Superficie aproximada: 8.786 km<sup>2</sup>

37. CNE-60 (Corrientes)  
(Pcia. de Corrientes)

Coordenadas Gauss Krüger

Eq.	X	Y
1	Río Paraná	6.450.000
2	6.900.000	6.450.000
3	6.900.000	Río Paraná

Continúa por Río Paraná hasta eq. N° 1

Superficie aproximada: 10.000 km<sup>2</sup>

32. CNE-65 (Mercedes)  
(Pcia. de Corrientes)

Coordenadas Gauss Krüger

Eq.	X	Y
1	6.800.000	6.450.000
2	6.700.000	6.450.000
3	6.700.000	6.350.000
4	6.800.000	6.350.000

Superficie aproximada: 10.000 km<sup>2</sup>

38. CNE-61 (Rusalingó)  
(Pcia. de Misiones y Corrientes)

Coordenadas Gauss Krüger

Eq.	X	Y
1	Río Paraná	6.600.000
2	6.900.000	6.600.000
3	6.900.000	6.450.000
4	Río Paraná	6.450.000

Continúa por Río Paraná hasta eq. N° 1

Superficie aproximada: 9.112 km<sup>2</sup>

33. CNE-66 (Paseo de los Libres)  
(Pcia. de Corrientes)

Coordenadas Gauss Krüger

Eq.	X	Y
1	6.800.000	Río Uruguay
2	6.700.000	Río Uruguay hasta eq. N° 2
3	6.700.000	Río Uruguay
4	6.800.000	6.450.000

Continúa por Río Uruguay hasta eq. N° 2

Superficie aproximada: 7.024 km<sup>2</sup>

39. CNE-62 (Posadas)  
(Pcia. de Misiones y Corrientes)

Coordenadas Gauss Krüger

Eq.	X	Y
1	Río Paraná	7.400.000
2	Río Uruguay	7.400.000
3	6.900.000	Río Uruguay hasta eq. N° 3
4	6.900.000	6.800.000
6	Río Paraná	6.800.000

Continúa por Río Paraná hasta eq. N° 1

Superficie aproximada: 8.731 km<sup>2</sup>

34. CNE-67 (San Roque)  
(Pcia. de Corrientes)

Coordenadas Gauss Krüger

Eq.	X	Y
1	6.900.000	6.390.000
2	6.800.000	6.390.000
3	6.800.000	Río Paraná
4	6.900.000	Río Paraná

Continúa por Río Paraná hasta eq. N° 4

Superficie aproximada: 9.023 km<sup>2</sup>

40. CNE-63 (El Soberbio)  
(Pcia. de Misiones)

Coordenadas Gauss Krüger

Eq.	X	Y
1	7.050.000	Lim. Inter. Arg.-Brasil
2	6.900.000	Lim. Inter. Arg.-Brasil hasta eq. N° 2
3	Río Uruguay	7.400.000
4	Río Paraná	7.400.000
6	7.050.000	Río Paraná

Continúa por Lim. Inter. Arg.-Brasil hasta eq. N° 2

Superficie aproximada: 10.000 km<sup>2</sup>

G. T. F.  
**CONVENIO REGISTRADO**  
 BAJO N° **17990**  
 FECHA **01 SEP 2017**

**ES COPIA**

36 - 14 43

FOLIO  
 No 1000

Domingo Enrique GONZALEZ  
 Subdirector General de Registro,  
 Control y Registro -

**ES COPIA**

Poder Legislativo  
**REFOLIO**  
 No 1004  
 Secretaria Legislativa

FOLIO  
 No 1004

41. CNE-64 (Bernardo de Irigoyen)  
 (Pcia. de Misiones)

Coordenadas Gauss Krüger

Esq.	X	Y
1	7.150.000	Río San Antonio
2	7.385.000	Continúa por Lim. Inter. Arg.-Brasil hasta esq. N° 2
3	7.050.000	Río Pepiri Guazú
4	7.150.000	Continúa por Río Paraná hasta esq. N° 4
		Río Paraná

Superficie aproximada: 0.350 km²

**5 - CUERCA DEL NOROESTE**

**a. Fronteras de exploración**

1. CNO-6 (Morillo)  
 (Pcia. de Salta)

Coordenadas Gauss Krüger

Esq.	X	Y
1	7.470.000	4.533.500
2	7.385.000	4.533.500
3	7.385.000	4.500.000
4	7.470.000	4.500.000

Superficie aproximada: 3.918 km²

2. CNO-8 (Unión)  
 (Pcia. de Salta)

Coordenadas Gauss Krüger

Esq.	X	Y
1	7.402.000	4.500.000
2	7.365.000	4.500.000
3	7.365.000	4.508.000
4	7.330.000	4.508.000
5	7.330.000	4.480.000
6	7.340.000	4.480.000
7	7.340.000	4.480.000
8	7.388.500	4.480.000
9	7.388.500	4.480.000
10	7.402.000	4.480.000

Superficie aproximada: 2.468 km²

3. CNO-9 (Mahúay)  
 (Pcia. de Salta)

Coordenadas Gauss Krüger

Esq.	X	Y
1	7.330.000	4.508.000
2	7.260.000	4.505.000
3	7.260.000	4.400.000
4	7.300.000	4.400.000
5	7.300.000	4.480.000
6	7.330.000	4.480.000

Superficie aproximada: 6.800 km²

4. CNO-12 (Yabato)  
 (Pcia. de Salta)

Coordenadas Gauss Krüger

Esq.	X	Y
1	7.207.000	4.398.000
2	7.187.000	4.398.000
3	7.187.000	4.375.200
4	7.180.000	Lim. Interprov. Salta- Sgo. del Estero
5	7.150.000	3.575.000
6	7.207.140	3.575.000

Superficie aproximada: 6.822 km²

5. CNO-13 (Arenal)  
 (Pcia. de Salta y Tucumán)

Coordenadas Gauss Krüger

Esq.	X	Y
1	7.150.000	Lim. Interprov. Salta-Sgo. del Estero
		Continúa por límite interprovincial Salta-Sgo. del Estero hasta esq. N° 9

6. CNO-16 (Valles Calchaquies)  
 (Pcia. de Salta y Tucumán)

Coordenadas Gauss Krüger

Esq.	X	Y
1	7.230.000	3.540.000
2	7.100.000	3.540.000
3	7.100.000	3.500.000
4	Río Calchaquí	3.500.000
5	Continúa por Río Calchaquí hasta esq. N° 5	
6	7.230.000	Río Calchaquí

Superficie aproximada: 6.770 km²

7. CNO-17 (Río Salí)  
 (Pcia. de Tucumán y Santiago del Estero)

Coordenadas Gauss Krüger

Esq.	X	Y
1	7.060.000	3.600.000
2	6.930.000	3.800.000
3	6.930.000	3.530.000
4	7.060.000	3.530.000

Superficie aproximada: 9.100 km²

8. CNO-18 (Susques)  
 (Pcia. de Salta y Jujuy)

Coordenadas Gauss Krüger

Esq.	X	Y
1	7.441.400	3.475.000
2	7.369.000	3.475.000
3	7.369.000	3.490.000
4	7.328.000	3.490.000
5	7.328.000	3.400.000
6	7.345.000	3.400.000
7	7.345.000	Lim. Internacional Argentina-Chile
8	Continúa por límite Internacional Argentina-Chile hasta esq. N° 8	
		7.400.000
9	7.400.000	Lim. Internacional Argentina-Chile
10	7.441.400	3.421.150

Superficie aproximada: 9.999,4 km²

9. CNO-20 (Arcturo)  
 (Pcia. de Salta)

Coordenadas Gauss Krüger

Esq.	X	Y
1	7.345.000	3.400.000
2	7.280.000	3.400.000
3	7.280.000	3.500.000
4	7.225.000	3.500.000
5	7.225.000	3.601.777
6	7.228.100	3.601.777
		Lim. Internacional Argentina-Chile
7	Continúa por límite Internacional Argentina-Chile hasta esq. N° 7	
		7.345.000
		Lim. Internacional Argentina-Chile

Superficie aproximada: 9.961,6 km²

10. CNO-21 (Coronel Moldes)  
 (Pcia. de Salta)

Coordenadas Gauss Krüger

Esq.	X	Y
1	Río Mogotero	3.560.000
2	7.207.000	3.560.000
3	7.207.000	3.575.000

ES COPIA

Sofía Barera de...  
Coor. de... Gral.  
Agencia de...  
Prov. de Tierra del Fuego A. e I.A.S.

G. T. F.  
CONVENIO REGISTRADO  
BAJO N° 17990  
FECHA 01 SEP 2017

ES COPIA

36 - 14 44

Domingo Enrique GONZALEZ  
Subdirector General de Despacho,  
Control y Registro - S.L. y T.

Eq.	X	Y
4	7.175.000	3.575.000
5	7.175.000	3.540.000
6	7.248.000	3.540.000
7	7.248.000	3.565.000
8	Rio Mojotoro	3.565.000

Superficie aproximada: 3.670 km²

11. CNO-22 (Tucumán Oriental)  
(Pcia. de Tucumán y Santiago del Estero)

Coordenadas Gauss Krüger

Eq.	X	Y
1	Vértice tripartita Salta-Tucumán-Sgo. del Estero	
	Continúa por límite interprovincial Tucumán-Sgo. del Estero hasta eq. N° 2	
2	7.070.000 (Faja 4)	Lim. Tucumán-Sgo. del Estero
3	7.070.000	4.375.000
4	6.938.500	3.600.000
5	6.937.771	3.600.000
6	7.060.000	3.625.000
7	7.060.000	3.625.000
8	Lim. Salta-Tucumán	3.625.000

Continúa por límite Tucumán-Salta hasta eq. 1

Superficie aproximada: 9.990,7 km²

12. CNO-23 (Santa Catalina)  
(Pcia. de Santiago del Estero)

Coordenadas Gauss Krüger

Eq.	X	Y
1	7.070.000	4.430.000
2	6.940.500	4.430.000
3	6.938.500	4.375.000
4	7.070.000	4.375.000

Superficie aproximada: 9.787,5 km²

b. Concesiones de Explotación (Secundarias)  
(Las Coordenadas Gauss Krüger de los esquemas serán ajustadas según mensura)

1. CAIMANCITO (Pcia. de Jujuy)

Coordenadas Gauss Krüger

Eq.	X	Y
1	7.391.100	3.646.000
2	7.391.000	3.646.000
3	7.391.000	3.640.000
4	7.391.100	3.640.000

Superficie aproximada: 60,30 km²

2. LA BREA (Pcia. de Salta y Jujuy)

Coordenadas Gauss Krüger

Eq.	X	Y
1	7.400.000	4.374.000
2	7.380.668	4.374.000
3	7.348.892	4.347.128
4	7.400.000	4.346.660

Superficie aproximada: 1.347,92 km²

3. CUBENCA LOS BOLSONES

a. Permisos de explotación

1. CLB-1 (Chalcheto)  
(Pcia. de La Rioja)

Coordenadas Gauss Krüger

Eq.	X	Y
1	6.830.000	3.382.000
2	6.740.000	3.382.000
3	6.740.000	3.387.000
4	6.848.300	3.387.000
5	6.848.934	2.630.636
6	6.828.668	2.636.274

Superficie aproximada: 9.473 km²

2. CLB-2 (La Rioja)  
(Pcia. de La Rioja)

Coordenadas Gauss Krüger

Eq.	X	Y
1	6.793.000	3.450.000
2	6.793.000	3.450.000

Eq.	X	Y
3	6.783.000	3.472.000
4	6.650.291	3.472.000
5	6.649.300	3.397.000
6	6.740.000	3.397.000
7	6.740.000	3.404.000
8	6.780.000	3.404.000
9	6.780.000	3.420.000
10	6.793.000	3.420.000

Superficie aproximada: 9.941 km²

3. CLB-3 (La Antigua)  
(Pcia. de Catamarca, Córdoba y La Rioja)

Coordenadas Gauss Krüger

Eq.	X	Y
1	6.750.000	3.560.000
2	6.651.453	3.560.000
3	6.650.291	3.472.000
4	6.750.000	3.472.000
5	6.750.000	3.510.000
6	6.700.000	3.528.000
7	6.715.000	3.528.000
8	6.715.000	3.540.000
9	6.715.000	3.540.000
10	6.750.000	3.540.000

Superficie aproximada: 7.403 km²

4. CLB-4 (San Antonio)  
(Pcia. de Santiago del Estero y Catamarca)

Coordenadas Gauss Krüger

Eq.	X	Y
1	6.841.207	4.401.420
2	6.781.281	4.403.448
3	6.790.000	3.578.000
4	6.840.000	3.578.000

Superficie aproximada: 6.800 km²

5. CLB-5 (Las Salinas)  
(Pcia. de Santiago del Estero, Córdoba y Catamarca)

Coordenadas Gauss Krüger

Eq.	X	Y
1	6.761.261	4.403.448
2	6.701.302	4.404.998
3	6.700.000	3.560.000
4	6.760.000	3.560.000

Superficie aproximada: 6.100 km²

6. CLB-6 (Salinas Grandes)  
(Pcia. de Córdoba y Catamarca)

Coordenadas Gauss Krüger

Eq.	X	Y
1	6.700.652	4.380.001
2	6.680.678	4.381.321
3	6.650.000	3.620.000
4	6.620.000	3.620.000
5	6.620.000	3.587.000
6	6.600.000	3.597.000
7	6.600.000	3.560.000
8	6.700.000	3.560.000

Superficie aproximada: 6.040 km²

7. CLB-7 (Chamical)  
(Pcia. de Córdoba y La Rioja)

Coordenadas Gauss Krüger

Eq.	X	Y
1	6.651.453	3.560.000
2	6.671.453	3.560.000
3	6.670.000	3.460.000
4	6.650.000	3.460.000

Superficie aproximada: 6.200 km²

8. CLB-8 (Ulaped)  
(Pcia. de La Rioja, Córdoba y San Luis)

Coordenadas Gauss Krüger

Eq.	X	Y
1	6.671.320	3.550.000
2	6.471.320	3.550.000
3	6.470.000	3.460.000
4	6.670.000	3.460.000

Superficie aproximada: 10.000 km²



**ES COPIA**

Dominio Entero: GOMÁLEZ  
 Subdirector General de Despacho,  
 Control y Registro - S.L. y T.

36-14



**ES COPIA**

Sofía Beretevide  
 Coordinadora General  
 Agencia de Regulación Fideguina  
 Prov. de Tierra del Fuego A. e I.A.S.

**9. CLB-9 (Chuchul)**  
 (Pcia. de La Rioja y Catamarca)

Coordenadas Gauss Krüger

Eq.	X	Y
1	6.990.000	2.631.000
2	6.987.000	2.631.000
3	6.987.000	2.557.000
4	6.990.000	2.557.000

Superficie aproximada: 7.822 km<sup>2</sup>

**10. CLB-10 (Tinogasta)**  
 (Pcia. de La Rioja y Catamarca)

Coordenadas Gauss Krüger

Eq.	X	Y
1	6.990.000	3.373.000
2	6.947.000	3.373.000
3	6.947.000	3.418.000
4	6.990.000	3.418.000
5	6.990.000	2.631.000
6	6.990.000	2.631.000

Superficie aproximada: 8.214,3 km<sup>2</sup>

**11. CLB-11 (Pipasaca)**  
 (Pcia. de La Rioja y Catamarca)

Coordenadas Gauss Krüger

Eq.	X	Y
1	6.947.000	3.488.000
2	6.921.000	3.488.000
3	6.921.000	3.418.000
4	6.947.000	3.418.000

Superficie aproximada: 9.072 km<sup>2</sup>

**12. CLB-12 (Santa María)**  
 (Pcia. de Tucumán, Catamarca y Salta)

Coordenadas Gauss Krüger

Eq.	X	Y
1	7.100.000	3.530.000
2	6.947.000	3.530.000
3	6.947.000	3.482.000
4	7.080.000	3.482.000
5	7.080.000	3.480.800
6	7.100.000	3.480.800

Superficie aproximada: 9.894 km<sup>2</sup>

**13. CLB-13 (San Fernando)**  
 (Pcia. de Catamarca y Tucumán)

Coordenadas Gauss Krüger

Eq.	X	Y
1	6.947.000	3.530.000
2	6.930.000	3.530.000
3	6.930.000	3.548.000
4	6.750.000	3.548.000
5	6.750.000	3.480.800
6	6.947.000	3.480.800

Límite La Rioja-Catamarca  
 Continúa por límite interprovincial  
 La Rioja-Catamarca hasta eq. N° 6  
 Límite La Rioja-Catamarca

Superficie aproximada: 9.803,4 km<sup>2</sup>

**D - CERRCA CUTANA**

**n. Consorcios de Explotación (Secundaria)**  
 Las Coordenadas Gauss Krüger de los cuadrantes serán ajustadas según mensural

**1. ZAMPAL OESTE (Pcia. de Mendoza)**

Coordenadas Gauss Krüger

Eq.	X	Y
1	6.325.863,78	2.538.000
2	6.302.000	2.662.714,28
3	6.302.000	2.538.000
4	6.318.000	2.538.000
5	6.318.000	2.530.000
6	6.330.000	2.530.000
7	6.330.000	2.538.000

Superficie aproximada: 297,69 km<sup>2</sup>

**2. PUESTO POZO CERCADO (Pcia. de Mendoza)**

Coordenadas Gauss Krüger

Eq.	X	Y
1	6.319.800	2.490.708
2	6.317.000	2.492.000
3	6.314.600	2.492.000
4	6.310.000	2.498.430
5	6.307.700	2.496.900
6	6.304.000	2.501.000
7	6.314.200	2.510.849
8	6.314.200	2.510.849
9	6.308.700	2.513.700
10	6.299.900	2.496.900
11	6.318.300	2.487.423

Superficie aproximada: 189,4 km<sup>2</sup>

**3. PAMPA DEL GERO (Pcia. de Mendoza)**

Coordenadas Gauss Krüger

Eq.	X	Y
1	6.343.900	2.812.128
2	6.325.000	2.815.773,14
3	6.325.000	2.805.249,74
4	6.317.800	2.803.800
5	6.325.818,86	2.495.937,80
6	6.330.000	2.502.888
7	6.341.700	2.498.800

Superficie aproximada: 288 km<sup>2</sup>

**E - CERRCA CUTANA Y BOLSONERA**

**a. Parcelas de Explotación**

**1. CCyB-1 (Sierra Nevada)**  
 (Pcia. de San Juan y La Rioja)

Coordenadas Gauss Krüger

Eq.	X	Y
1	6.790.000	2.810.000
2	6.648.207	2.810.000
3	6.650.132	2.840.000
4	6.790.000	2.840.000

Superficie aproximada: 7.723 km<sup>2</sup>

**2. CCyB-8 (Tamberino)**  
 (Pcia. de San Juan)

Coordenadas Gauss Krüger

Eq.	X	Y
1	6.563.000	2.475.000
2	6.482.000	2.475.000
3	6.482.000	2.425.000
4	6.563.000	2.425.000

Superficie aproximada: 4.080 km<sup>2</sup>

**3. CCyB-7 (Medio Agua)**  
 (Pcia. de San Juan y Mendoza)

Coordenadas Gauss Krüger

Eq.	X	Y
1	6.490.000	2.814.000
2	6.410.000	2.814.000
3	6.410.000	2.490.000
4	6.490.000	2.490.000

Superficie aproximada: 9.920 km<sup>2</sup>

**4. CCyB-9 (Santa Rosa)**  
 (Pcia. de Mendoza)

Coordenadas Gauss Krüger

Eq.	X	Y
1	6.410.000	2.814.000
2	6.388.130	2.814.000
3	6.388.890	3.370.000
4	6.370.000	3.370.000

Continúa por Rio Tunuyán hasta eq. N° 5  
 Rio Tunuyán

Superficie aproximada: 7.894 km<sup>2</sup>

**ES COPIA**

Sofia Berterovide  
 Coordinadora General  
 Agencia de Regulación y Fomento  
 Prov. de Tierra del Fuego A. y T. S.

**ES COPIA**

G. T. F.  
**CONVENIO REGISTRADO**  
 BAJO N° **17990**  
 FECHA **01 SEP 2017**

**36 - 14 46**

Subdirector General de Despacho,  
 Control y Registro - S.L. y T.

5. CCyB-10 (Río Desagüadero)  
 (Pctas. de San Luis y Mendoza)

Coordenadas Gauss Krüger

Eq.	x	y
1	6.390.000	3.450.000
2	6.295.000	3.450.000
3	6.295.000	3.420.000
4	6.200.000	3.420.000
5	6.260.000	3.394.000
6	6.273.000	3.394.000
7	6.273.000	3.370.000
8	6.388.890	3.370.000

Superficie aproximada: 8.993 km²

Eq.	x	y
11	6.272.000	2.526.000
12	6.208.700	2.618.204
13	6.306.700	2.614.737
14	6.308.700	2.613.700
15	6.299.800	2.498.800
16	6.337.800	2.477.400
17	6.346.700	2.494.000
18	6.341.700	2.512.128
19	6.343.800	2.496.800
20	6.348.700	2.511.200

Superficie aproximada: 9.513,78 km²

6. CCyB-12 (San Rafael)  
 (Pcta. de Mendoza)

Coordenadas Gauss Krüger

Eq.	x	y
1	6.260.000	2.571.800
2	6.223.000	2.571.800
3	6.222.270	2.620.000
4	6.183.370	2.620.000
5	6.183.314	2.598.000
6	6.170.000	2.598.000
7	6.170.000	2.550.000
8	6.200.000	2.510.000
9	6.200.000	2.510.000
10	6.260.000	2.510.000

Superficie aproximada: 6.595 km²

7 - CUENCA NEUQUENA

a. Fronteras de Embalsenación

1. CNQ-2 (Las Leñas)  
 (Pcta. de Mendoza)

Coordenadas Gauss Krüger

Eq.	x	y
1	6.211.000	Lim. Internacional Argentina-Chile
2	6.200.000	2.428.000
3	6.200.000	2.428.200
4	6.113.600	2.428.200
5	6.113.600	2.414.900
6	6.080.000	2.414.929
7	6.080.000	2.383.000
8	Lim. Internacional Argentina-Chile	2.383.000

Superficie aproximada: 4.871 km²

7. CCyB-13 (Pampa del Tigre)  
 (Pcta. de Mendoza)

Coordenadas Gauss Krüger

Eq.	x	y
1	6.223.000	Río Salado
		Continúa por Río Salado hasta eq. N° 2
2	6.130.000	3.390.000
3	6.130.000	3.390.000
4	6.184.000	3.390.000
5	6.183.270	2.820.000
6	6.222.270	2.820.000

Superficie aproximada: 6.064 km²

2. CNQ-9 (El Huelco)  
 (Pcta. del Neuquén)

Coordenadas Gauss Krüger

Eq.	x	y
1	5.885.000	1.388.783
2	5.868.500	2.387.092
3	5.868.800	2.379.500
4	5.785.000	2.379.500
5	5.786.021	1.800.000
6	5.784.800	1.800.000
7	5.784.500	1.588.500
8	5.888.000	1.588.500

Superficie aproximada: 8.214 km²

8. CCyB-15 (La Mera)  
 (Pcta. de Mendoza)

Coordenadas Gauss Krüger

Eq.	x	y
1	6.130.000	Río Salado
		Continúa por Río Salado hasta eq. N° 2
2	6.050.000	Río Salado
3	6.050.000	2.800.000
4	6.098.807	2.800.000
5	6.100.000	3.390.000
6	6.130.000	3.390.000

Superficie aproximada: 8.046 km²

3. CNQ-13 (China Muerta)  
 (Pcta. del Neuquén)

Coordenadas Gauss Krüger

Eq.	x	y
1	5.834.200	2.445.400
2	5.816.800	2.458.200
3	Intersecc. Río Limay	2.458.200
	Continúa por Río Limay hasta eq. N° 4	
4	5.881.000	Intersecc. Río Limay
5	5.861.000	2.393.000
6	5.844.800	2.392.000
7	5.877.000	2.388.000
8	5.877.000	2.388.000
9	5.834.200	2.388.000

Superficie aproximada: 3.546 km²

9. CCyB-16 (Tamborles Sur)  
 (Pcta. de San Juan)

Coordenadas Gauss Krüger

Eq.	x	y
1	6.482.000	2.475.000
2	6.482.000	2.475.000
3	6.482.000	2.425.000
4	6.482.000	2.425.000

Superficie aproximada: 1.000 km²

4. CNQ-14 (Zapala)  
 (Pcta. del Neuquén)

Coordenadas Gauss Krüger

Eq.	x	y
1	5.700.000	2.448.184
2	5.696.000	2.422.500
3	5.678.000	2.424.400
4	5.678.400	2.480.000
5	5.664.982	2.450.000
6	5.682.000	2.434.800
7	5.644.800	2.440.800
8	5.682.820	2.480.000
9	5.637.838	2.480.000
10	5.634.200	2.448.400
11	5.634.200	2.388.000
12	5.660.000	2.388.000
13	5.650.000	2.400.000
14	5.700.000	2.400.000

Superficie aproximada: 2.954 km²

10. CCyB-17 (Mendoza)  
 (Pcta. de Mendoza)

Coordenadas Gauss Krüger


Eq.	x	y
1	6.410.000	2.571.800
2	6.280.000	2.571.800
3	6.280.000	2.510.000
4	6.280.000	2.510.000
5	6.280.000	2.478.000
6	6.350.000	2.478.000
7	6.350.000	2.490.000
8	6.410.000	2.490.000
9	6.380.400	2.519.800
10	6.373.000	2.571.000

CONVENIO REGISTRADO  
BAJO N° 17990  
FECHA 01 SEP 2017

ES COPIA

Domino Enrique GONZALEZ  
Subdirector General de Despacho,  
Control y Registro - S.L y T.

36-14



ES COPIA

6. CMQ-21 (Malargüe Sur)  
(Pcia. de Mendoza)

Sofía Bereteny de  
Coord. de Secretaría Gral.  
Agencia de Recaudación Faguina  
Prov. de Tierra del Fuego A. e I.A.S.

Coordenadas Gauss Krüger

Esp.	X	Y
1	6.080.000	2.480.000
2	6.070.500	2.480.000
3	6.070.500	2.458.000
4	6.053.000	2.458.000
5	6.053.000	2.459.000
6	6.047.000	2.459.000
7	6.047.000	2.441.000
8	6.050.000	2.441.000
9	6.080.000	2.432.980,8
10	6.080.000	2.432.980,8
11	6.080.000	2.437.000
12	6.080.000	2.437.000
13	6.080.000	2.435.000
14	6.080.000	2.435.000

Superficie aproximada: 808 km²

25. CMQ-26 (Confluencia)  
(Pcia. de Mendoza)

Coordenadas Gauss Krüger

Esp.	X	Y
1	6.970.000	2.480.000
2	6.920.417	2.480.000
3	6.919.000	2.458.000
4	6.911.750	2.469.600
5	6.910.000	2.459.600
6	6.910.000	2.436.000
7	6.943.000	2.436.000
8	6.943.000	2.435.000
9	6.956.000	2.428.000
10	6.956.000	2.420.000
11	6.990.000	2.420.000
12	6.980.000	2.428.000
13	6.983.000	2.432.920
14	6.953.000	2.428.000
15	6.990.000	2.432.920
16	6.980.000	2.440.000
17	6.980.000	2.440.000
18	6.970.000	2.440.000
19	6.935.600	2.436.200
20	6.933.000	2.456.200
21	6.933.000	2.454.200
22	6.935.600	2.464.200

Superficie aproximada: 1.529,78 km²

6. CMQ-22 (Sierra del Nevado)  
(Pcia. de Mendoza y La Pampa)

Coordenadas Gauss Krüger

Esp.	X	Y
1	6.050.000	2.610.000
2	6.050.000	2.610.000
3	6.058.000	2.600.000
4	6.050.000	2.600.000

Superficie aproximada: 10.000 km²

b. Concesiones de Explotación (Secundarias)  
(Las Coordenadas Gauss Krüger de los esquemas serán ajustadas según mensura)

1. VEZA GRANDE (Pcia. de Mendoza)

Coordenadas Gauss Krüger

Esp.	X	Y
1	6.171.500	2.441.500
2	6.159.600	2.441.500
3	6.169.000	2.438.000
4	6.146.000	2.438.000
5	6.148.000	2.426.200
6	6.171.500	2.426.200

Superficie aproximada: 291,6 km²

7. CMQ-23 (Puelen)  
(Pcia. de Mendoza y La Pampa)

Coordenadas Gauss Krüger

Esp.	X	Y
1	6.850.000	2.610.000
2	6.870.000	2.610.000
3	6.870.000	2.580.000
4	6.893.000	2.550.000
5	6.893.000	2.500.000
6	6.959.000	2.500.000

Superficie aproximada: 8.640 km²

2. CERRO DORA JUANA (Pcia. de Mendoza)

Coordenadas Gauss Krüger

Esp.	X	Y
1	6.041.800	2.425.000
2	6.038.200	2.425.000
3	6.038.200	2.436.000
4	6.026.800	2.436.000
5	6.026.800	Río Grande
6	Continúa por Río Grande hasta esp. N° 6	
7	Río Grande	2.414.972
	6.041.800	2.414.963

Superficie aproximada: 313,1 km²

8. CMQ-24 (Estada del Alto)  
(Pcia. de Mendoza y La Pampa)

Coordenadas Gauss Krüger

Esp.	X	Y
1	6.050.888	3.398.470
2	6.806.670	3.396.500
3	6.870.000	2.610.000
4	6.080.000	2.610.000

Superficie aproximada: 9.860,8 km²

3. CERRO MOLLAR OESTE (Pcia. de Mendoza)

Coordenadas Gauss Krüger

Esp.	X	Y
1	6.094.100	2.434.000
2	6.089.000	2.434.000
3	6.085.000	2.432.000
4	6.080.000	2.432.000
5	6.080.000	2.414.929
6	6.094.100	2.414.929

Superficie aproximada: 288,92 km²

9. CMQ-25 (Saltra Grande)  
(Pcia. de La Pampa)

Coordenadas Gauss Krüger

Esp.	X	Y
1	6.870.000	3.440.000
2	Margen sur, Río Colorado	3.440.000
	Continúa por margen sur, Río Colorado y luego	
	por el eje de la presa Embalse Casa de Piedra	
	y línea de costa de su lago hasta esp. N° 3	
3	Línea de costa lago-embalse	3.647.000
4	6.771.780	2.647.000
5	6.771.780	2.644.000
6	6.803.000	2.644.000
7	6.803.000	2.631.138
8	6.840.000	2.631.138
9	6.840.000	2.610.000
10	6.870.000	2.610.000

Superficie aproximada: 8.498,3 km²

4. LOMA CORTADERAL (Pcia. de Mendoza)

Coordenadas Gauss Krüger

Esp.	X	Y
1	6.060.000	2.436.000
2	6.038.200	2.436.000
3	6.038.200	2.428.000
4	6.041.600	2.428.000
5	6.041.600	2.414.963
6	6.050.000	2.414.958

Superficie aproximada: 314,1 km²

ES COPIA

Sofia Beretevide  
Coord. de Secretar. Gral.  
Agencia de Recaudación y Fomento  
Prev. de Tierra del Fuogo A. e I.A.S.

G.T.F.  
CONVENIO REGISTRADO  
BAJO N° 17990  
FECHA 01 SEP 2017

ES COPIA

36-14 48

Domingo Enrique GONZALEZ  
Subdirector General de Despacho,  
Control y Registro - S.L. y T.

5. BAJO BAGUALES (Pcta. del Neuquén)

Eq.	x	y
1	5.698.200	2.520.000
2	5.694.000	2.520.000
3	5.694.000	2.516.000
4	5.688.000	2.516.000
5	5.688.000	2.497.160
6	5.687.000	2.486.000
7	5.687.000	2.485.000
8	5.687.114	2.488.622
9	5.688.622	2.488.622
10	5.691.625	2.490.668
11	5.691.625	2.490.668
12	5.691.362	2.490.668
13	5.691.362	2.492.545
14	5.691.558	2.492.547
15	5.691.558	2.489.620
16	5.688.200	2.504.622
17	5.688.200	2.504.618
18	5.695.429	2.502.477
19	5.695.429	2.502.482
20	5.695.328	2.499.458
21	5.695.328	2.499.458
22	5.695.798	2.499.896
23	5.695.798	2.499.896
24	5.698.785	2.498.622
25	5.698.825	2.498.622
26	5.698.825	2.494.760
27	5.695.873	2.494.760
28	5.695.873	2.492.257
29	5.698.898	2.493.254
30	5.694.320	2.494.329
31	5.694.320	2.494.327
32	5.693.317	2.492.817
33	5.693.317	2.492.823
34	5.695.246	2.495.623
35	5.695.246	2.495.623
36	5.695.240	2.495.623
37	5.695.240	2.495.623

Superficie aproximada: 379,82 km²

6. LOMA EL DIVISADERO (Pcta. de Mendoza)

Eq.	x	y
1	5.930.000	2.500.000
2	5.908.000	2.488.000
3	5.908.000	2.486.000
4	5.930.000	2.486.000

Superficie aproximada: 330 km²

7. MESETA BUENA ESPERANZA (Pcta. del Neuquén)

Eq.	x	y
1	5.728.800	2.501.000
2	5.724.200	2.501.000
3	5.724.200	2.508.000
4	5.718.200	2.508.000
5	5.718.200	2.494.300
6	5.711.400	2.494.300
7	5.711.400	2.479.800
8	5.728.800	2.479.800

Superficie aproximada: 303,8 km²

8. FUENTE DE PIEDRA (Pcta. del Neuquén)

Eq.	x	y
1	5.748.000	2.503.000
2	5.738.200	2.503.000
3	5.739.200	2.501.000
4	5.725.000	2.501.000
5	5.725.000	2.478.800
6	5.737.400	2.495.000
7	5.737.400	2.495.000
8	5.748.000	2.495.000

Superficie aproximada: 331,4 km²

9. EL CARACOL NORTE (Pcta. del Neuquén)

Eq.	x	y
1	5.829.800	2.568.000
2	5.810.400	2.568.000

Eq.	x	y
3	5.810.400	2.551.800
4	5.808.719	2.545.700
5	5.817.000	2.545.700
6	5.817.000	2.548.400
7	5.825.800	2.548.400

Superficie aproximada: 180,8 km²

10. VETA ESCONDIDA (Pcta. del Neuquén)

Eq.	x	y
1	5.817.000	2.545.700
2	5.805.719	2.545.700
3	5.805.800	2.544.177
4	5.805.800	2.503.808
5	5.810.000	2.531.000
6	5.817.000	2.531.000

Superficie aproximada: 165 km²

11. RINCON DE ARANDA (Pcta. del Neuquén)

Eq.	x	y
1	5.805.800	2.544.177
2	5.803.400	2.540.200
3	5.790.000	2.561.258
4	5.790.000	2.530.000
5	5.801.500	2.530.000
6	5.805.800	2.530.808

Superficie aproximada: 238,4 km²

12. LOMA MONTOSA OESTE (Pcta. del Neuquén y Rio Negro)

Eq.	x	y
1	5.821.700	2.578.200
2	5.810.400	2.578.200
3	5.810.400	2.588.000
4	5.821.700	2.588.000

Superficie aproximada: 217 km²

13. TRES NIDOS (Pcta. de Rio Negro)

Eq.	x	y
1	5.820.000	2.601.800
2	5.818.000	2.601.800
3	5.818.000	2.598.838
4	5.811.000	2.600.084
5	5.811.000	2.591.800
6	5.813.300	2.588.000
7	5.813.300	2.588.000
8	5.820.000	2.588.000

Superficie aproximada: 118,1 km²

14. CUENCA RIBURUBAU

a. Explotación de exploración  
1. CN-1 (Riburubau)  
(Pcta. de Rio Negro y del Chubut)

Eq.	x	y
1	5.444.000	1.814.000
2	5.408.000	1.814.000
3	5.408.000	1.824.000
4	5.288.000	1.824.000
5	5.288.000	1.588.000
6	5.408.000	1.584.000
7	5.408.000	1.584.000
8	5.444.000	1.584.000

Superficie aproximada: 9.879 km²

G. T. F.  
**CONVENIO REGISTRADO**  
**BAJO Nº 17990**  
**FECHA 01 SEP 2017**

**ES COPIA**

Domingo Enrique GONZALEZ  
 Subdirector General de Despacho,  
 Control y Registro - S.R.L. y T.

Con Prov. Tierra del Fuego Antártida y  
 FOLIO  
 Nº 1003

**ES COPIA**

36 - 14 49

Poder Legislativo  
 FOLIO  
 Nº 1003

*Sofia Beretevide*  
 Sofia Beretevide  
 Coord. de Secretaría Gral  
 Agencia de Rec. Abación Fueguina  
 Prov. de Tierra del Fuego A. e I. A. S.

II - CUENCA DOLFO SAN JORGE  
 a. Permiso de Exploración  
 1. COSJ-1 (Buen Pasto)  
 (Pcia. del Chubut)

Coordenadas Gauss Krüger

Eq.	x	y
1	5.100.000	2.900.000
2	4.987.000	2.500.000
3	4.987.000	2.424.000
4	5.100.000	2.424.000

Superficie aproximada: 8.588 km<sup>2</sup>

6. COSJ-12 (Río Pico)  
 (Pcia. del Chubut)

Coordenadas Gauss Krüger

Eq.	x	y
1	5.200.000	1.590.000
2	5.120.380	1.590.000
3	5.120.380	1.572.000
4	5.060.000	1.572.000
5	5.060.000	1.562.500
6	5.200.000	1.508.500

Superficie aproximada: 7.880 km<sup>2</sup>

b. Concesiones de Explotación (Secundarias)  
 (Las Coordenadas Gauss Krüger de los esquineros serán ajustadas según medición)

1. LA TAPERA (Pcia. del Chubut)

Coordenadas Gauss Krüger

Eq.	x	y
1	4.921.000	2.574.700
2	4.913.500	2.561.100
3	4.913.421	2.583.900
4	Lim. Interprovincial	2.583.900
5	Continúa por lim. Interprov. hasta eq. Nº 6	2.570.888
6	Lim. Interprovincial	2.570.888
7	4.906.144	2.571.142

Superficie aproximada: 163,3 km<sup>2</sup>

2. COSJ-2 (Sierra Cuadrada)  
 (Pcia. del Chubut)

Coordenadas Gauss Krüger

Eq.	x	y
1	6.100.000	2.600.000
2	4.987.000	2.580.000
3	4.987.000	2.900.000
4	5.100.000	2.900.000

Superficie aproximada: 6.040 km<sup>2</sup>

3. COSJ-3 (Río Senguerr)  
 (Pcia. del Chubut)

Coordenadas Gauss Krüger

Eq.	x	y
1	6.050.000	1.861.826,86
2	4.985.448	1.858.445
3	4.985.824	1.822.488
4	4.972.823	1.821.845
5	4.975.000	1.808.000
6	Interacc. con Río Mayo	1.808.000
7	Continúa por Río Mayo hasta eq. Nº 7	1.850.000
8	Lim. Interprovincial Argentina-Chile	1.850.000
9	Continúa por lim. Interprov. hasta eq. Nº 9	1.827.700
10	4.987.700	1.827.700
11	5.060.000	1.872.000

Superficie aproximada: 7.878 km<sup>2</sup>

2. CAYELLI (Pcia. del Chubut)

Coordenadas Gauss Krüger

Eq.	x	y
1	4.974.000	2.420.000
2	4.955.500	2.420.000
3	4.955.500	2.404.000
4	4.974.000	2.404.000

Superficie aproximada: 296 km<sup>2</sup>

4. COSJ-7 (Río Osenguel)  
 (Pcia. del Chubut y de Santa Cruz)

Coordenadas Gauss Krüger

Eq.	x	y
1	Río Mayo	1.808.000
2	4.909.000	1.808.000
3	4.908.784	1.822.048
4	4.889.777	1.821.820
5	4.889.500	1.831.823
6	4.887.418	1.830.512
7	4.880.000	1.875.000
8	4.880.000	1.860.000
9	Río Mayo	1.860.000

Superficie aproximada: 6.224 km<sup>2</sup>

3. PAMPA MARIA SANTISIMA (Pcia. del Chubut)

Coordenadas Gauss Krüger

Eq.	x	y
1	4.914.600	2.484.800
2	Lim. Interprovincial	2.484.800
3	Continúa por lim. Interprov. hasta eq. Nº 3	2.404.000
4	Lim. Interprovincial Continúa por Río Senguerr hasta eq. Nº 4	2.404.000

Superficie aproximada: 151 km<sup>2</sup>

4. PUESTO QUIROGA (Pcia. del Chubut)

Coordenadas Gauss Krüger

Eq.	x	y
1	4.919.600	2.583.200
2	4.808.864	2.583.200
3	4.912.300	2.612.178
4	Continúa por línea de costa hasta eq. Nº 4	2.583.900
5	Lim. Interprovincial	2.583.900
6	Continúa por lim. Interprov. hasta eq. Nº 6	2.583.900
7	Lim. Interprovincial	2.583.900
8	4.913.421	2.583.900
9	4.913.380	2.586.400

Superficie aproximada: 188 km<sup>2</sup>  
 La línea de costa está definida por el límite superior de la media de planas de mareas

5. COSJ-11 (Nueva Lubecka)  
 (Pcia. del Chubut)

Coordenadas Gauss Krüger

Eq.	x	y
1	5.120.380	1.864.415
2	5.050.000	1.861.827
3	5.050.000	1.872.000
4	5.120.380	1.872.000

Superficie aproximada: 6.414 km<sup>2</sup>

5. CARADON PILAR (Pcia. del Chubut)

Coordenadas Gauss Krüger

Eq.	x	y
1	4.900.000	3.387.941
2	4.950.898	3.387.941

**ES COPIA**

Sonia Berdejavide  
Coordinadora de Zona Gral.  
Agencia de Evaluación y Registro Catastral  
Prov. de Mendoza, Finca A y E.I.A.S.

**ES COPIA**

36 - 14 50

G.T.F.  
CONVENIO REGISTRADO  
BAJO N° 17990  
FECHA 01 SEP 2017

Domingo Enrique GONZALEZ  
Subdirector General de Despacho,  
Comandante en Jefe - S.L. y T.

Eq.	x	y
3	4.940.345	3.387.000*
4	4.948.820	3.387.988
5	4.948.538	3.378.035
6	4.959.730	3.376.542

(\*) Concisión Salamanca-Coordenadas aproximadas

Superficie aproximada: 180,5 km²

6. PICO SALAMANCA (Pcia. del Chubut)

Eq.	x	y
1	4.960.000	3.408.823
2	4.947.000	3.387.988
3	4.948.820	3.387.988*
4	4.948.345	3.388.351*
5	4.948.389	3.388.353*
6	4.948.343	3.380.139*
7	4.948.391	3.390.204*
8	4.947.370	3.390.813*
9	4.947.380	3.390.480*
10	4.951.409	3.388.470*
11	4.951.344	3.388.487*
12	4.950.844	3.387.941*
13	4.950.826	3.387.941*
14	4.960.000	3.381.714*
15	4.960.000	3.381.847*
16	4.955.926	3.382.327*
17	4.955.852	3.382.328*
18	4.955.816	3.385.847*
19	4.956.030	3.386.718*
20	4.960.000	3.386.718*

(\*) Concisión Salamanca. Coordenadas aproximadas

(\*) Concisión El Carmen. Coordenadas aproximadas

Superficie aproximada: 181,3 km²

La línea de costa está definida por el límite superior de la mofa de pleamar de mareas.

Deberán consultarse mediciones de las antiguas concisiones (Salamanca y El Carmen)

7. SUR PIEDRA CLAVADA (Pcia. de Santa Cruz)

Eq.	x	y
1	4.843.000	2.522.750
2	4.834.750	2.522.750
3	4.834.750	2.527.400
4	4.817.500	2.527.400
5	4.820.062	2.517.500
6	4.843.000	2.517.500

Superficie aproximada: 201 km²

8. ANTICLINAL AGUADA BANDERA (Pcia. de Santa Cruz)

Eq.	x	y
1	4.893.800	2.463.000
2	4.871.500	2.463.000
3	4.871.500	2.441.400
4	4.888.400	2.441.400
5	4.888.400	2.450.000
6	4.893.800	2.450.000

Superficie aproximada: 431,3 km²

9. SIERRA DEL CARRIL (Pcia. de Santa Cruz)

Eq.	x	y
1	Lim. Interprovincial	2.428.000
2	4.898.000	2.428.000
3	4.899.000	2.430.800
4	4.899.200	2.432.000
5	4.899.300	2.432.000
6	4.888.400	2.441.400
7	4.888.400	2.441.400
8	4.884.000	2.417.000
9	4.884.000	2.417.000
10	Lim. Interprovincial	2.417.000

Superficie aproximada: 322,4 km²

10. MESETA SIRVEN (Pcia. de Santa Cruz)

Coordenadas Gauss Krüger

Eq.	x	y
1	4.834.750	2.538.863
2	4.835.800	2.537.800
3	4.829.900	2.543.800
4	4.820.259	2.543.800
5	Continúa por Río Desacado hasta eq. N° 5	2.540.000
6	Río Desacado	2.540.000
7	4.814.256	2.527.400
8	4.817.508	2.527.400
9	4.834.750	2.527.400

Superficie aproximada: 271,7 km²

11. PAMPA VERDUN (Pcia. de Santa Cruz)

Coordenadas Gauss Krüger

Eq.	x	y
1	4.888.000	2.420.800
2	4.859.400	2.428.800
3	4.846.000	2.438.800
4	4.848.000	2.435.000
5	4.888.000	2.428.000

Superficie aproximada: 348,3 km²

12. CUERCA DEL GALADO

a. Encuesta de Exploración

1. CSL-1 BRAGADO (Pcia. de Buenos Aires)

Coordenadas Gauss Krüger

Eq.	x	y
1	6.150.000	5.475.000
2	6.050.000	5.475.000
3	6.050.000	5.375.000
4	6.180.000	5.375.000

Superficie aproximada: 10.000 km²

2. CSL-2 CHIVILCOY (Pcia. de Buenos Aires)

Coordenadas Gauss Krüger

Eq.	x	y
1	6.150.000	5.575.000
2	6.050.000	5.575.000
3	6.050.000	6.475.000
4	6.180.000	6.475.000

Superficie aproximada: 10.000 km²

3. CSL-3 CAÑUELAS (Pcia. de Buenos Aires)

Coordenadas Gauss Krüger

Eq.	x	y
1	6.148.138	6.401.900
2	6.048.143	6.401.900
3	6.060.000	5.575.000
4	6.180.000	5.575.000

Superficie Superficie aproximada: 9.895,7 km²

4. CSL-4 CASTELL (Pcia. de Buenos Aires)

Coordenadas Gauss Krüger

Eq.	x	y
1	6.148.138	Línea de costa Río de la Plata
2	Continúa por línea de costa hasta eq. N° 2	Línea de costa (Río Santhorombón)
3	6.098.800	6.401.900
4	6.148.138	6.401.900

Superficie aproximada: 9.975,9 km²

G. T. F.  
**CONVENIO REGISTRADO**  
 BAJO N° **17990**  
 FECHA **01 SEP 2017**

**ES COPIA**

Domingo Enrique GONZALEZ  
 Subsecretario General de Despacho,  
 Control y Registro - S.L. y T.

36-1451

PROV. TIERRA DEL FUEGO ARGENTINA  
 FOLIO  
 N° 1004

PODER LEGISLATIVO  
 SECRETARIA LEGISLATIVA  
 FOLIO  
 N° 1008

6. CSL-5 (General Alvear)  
 (Pcia. de Buenos Aires)

2. CCL-2 (Juárez)  
 (Pcia. de Buenos Aires)

**ES COPIA**

Coordenadas Gauss Kröger

Coordenadas Gauss Kröger

Sofía Berberivide  
 Coord. de Secretaría Gral.  
 Agencia de Rehabilitación Fuegoquina  
 Prov. de Tierra del Fuego A. e I.A.

Eaq.	X	Y
1	6.060.000	5.575.000
2	6.950.000	5.575.000
3	6.950.000	6.475.000
4	6.060.000	6.475.000

Eaq.	X	Y
1	5.885.000	5.430.000
2	5.785.000	5.430.000
3	5.785.000	5.430.000
4	5.885.000	5.430.000

Superficie aproximada: 10.000 km²

Superficie aproximada: 10.000 km²

6. CSL-6 (Las Flores)  
 (Pcia. de Buenos Aires)

3. CCL-3 (Coronel Dorrego)  
 (Pcia. de Buenos Aires)

Coordenadas Gauss Kröger

Coordenadas Gauss Kröger

Eaq.	X	Y
1	6.048.143	6.401.900
2	6.948.150	6.401.900
3	6.950.000	6.575.000
4	6.060.000	6.575.000

Eaq.	X	Y
1	5.785.000	5.471.000
2	5.785.000	5.471.000
3	5.785.000	5.370.000
4	5.785.000	5.370.000

Superficie aproximada: 9.689,8 km²

Superficie aproximada: 9.997 km²

7. CSL-7 (Malpá)  
 (Pcia. de Buenos Aires)

4. CCL-4 (Tres Arroyos)  
 (Pcia. de Buenos Aires)

Coordenadas Gauss Kröger

Coordenadas Gauss Kröger

Eaq.	X	Y
1	5.996.500	Línea de costa (Ba. Samborombón)
2	5.912.000	Línea de costa Mar Argentino
3	5.912.000	6.401.900
4	5.996.500	6.401.900

Eaq.	X	Y
1	5.785.000	5.600.000
2	5.785.000	5.600.000
3	5.785.000	5.471.000
4	5.785.000	5.471.000

Superficie aproximada: 9.986,4 km²

Superficie aproximada: 9.996 km²

**I - CUENCA DEL COLORADO**

**- CUENCA SALADO MARINA**

**a. Permisos de Embarcación**

**a. Permisos de Embarcación**

1. CSM-1 (Costa Alvear)

1. CC-1 (Rivadavia)  
 (Pcia. de Buenos Aires)

Coordenadas Gauss Kröger

Coordenadas Gauss Kröger

Eaq.	X	Y
1	6.016.666	6.545.064
2	6.979.577	6.544.894
3	6.978.968	6.612.236
4	6.941.975	6.611.756
5	6.941.684	6.634.108
6	6.867.680	6.632.848

Eaq.	X	Y
1	5.787.572	4.552.000
2	5.696.000	4.552.000
3	5.696.000	4.468.000
4	5.787.572	4.468.000

Superficie aproximada: 14.020 km²

Superficie aproximada: 7.892 km²

Línea de costa a 3 Km de Línea de Pizamarés de Stegla.

2. CC-2 (Tornquist)  
 (Pcia. de Buenos Aires)

**- CUENCA DEL CLAROMERCO**

**a. Permisos de Embarcación**

1. CCL-1 (General Lamadrid)  
 (Pcia. de Buenos Aires)

3. CC-3 (Mádamas)  
 (Pcia. de Buenos Aires)

Coordenadas Gauss Kröger

Coordenadas Gauss Kröger

Eaq.	X	Y
1	5.885.000	5.430.000
2	5.785.000	5.430.000
3	5.785.000	5.330.000
4	5.885.000	5.330.000

Eaq.	X	Y
1	5.696.000	4.552.000
2	Línea bajamar de mareas equinocciales	4.552.000

Superficie aproximada: 10.000 km²

Superficie aproximada: 7.016,3 km²

ES COPIA

Sofía Beretervida  
Coord. de Secretaría Gral.  
Agencia de Recaudación Fueguina  
Prov. de Tierra del Fuego A. e I.A.B.

G. T. F.  
CONVENIO REGISTRADO  
BAJO N° 17990  
FECHA 01 SEP 2017

ES COPIA  
Domingo Enrique GONZALEZ  
Subdirector General de Despacho,  
Control y Registro - S.L. y T.

36 - 14 52

Coordenadas Gauss Kröger

Esq.	X	Y
3	5.596.000	4.577.921
4	5.614.000	Margen izquierda Río Colorado
Continúa por margen izquierda Río Colorado hasta esq. N° 5		
5	Margen izquierda Río Colorado	4.468.000
6	5.696.000	4.468.000

Superficie aproximada: 8.112,3 km²

4. CC-4 (Sur Río Colorado) (Pto. de Buenos Aires)

Coordenadas Gauss Kröger

Esq.	X	Y
1	5.596.000	4.577.921
2	5.624.000	4.574.304
3	5.624.000	4.500.000
4	5.684.000	4.468.000
5	5.684.000	4.468.000
6	Margen izquierda Río Colorado	4.468.000
Continúa por margen izquierda Río Colorado hasta esq. N° 7		
7	5.614.000	Margen izquierda Río Colorado

Superficie aproximada: 9.965,9 km²

3. CA-12 (Pta. de Tierra del Fuego)

Coordenadas Gauss Kröger

Esq.	X	Y
1	4.037.000	2.563.000
2	4.026.500	2.563.000
3	4.026.500	2.571.000
4	4.021.500	2.571.000
5	4.021.500	2.577.100
6	4.010.000	2.577.100
7	4.010.000	2.587.700
8	4.003.250	2.587.700
9	4.003.250	2.594.000
10	4.008.000	2.594.000
11	4.008.000	Lineas a 3 Km de la costa (Pto. 9)
12	3.974.000	Lin. de ribera Mar Argentino
13	3.974.000	3.402.810
14	3.970.000	2.597.490
15	3.970.000	2.579.000
16	3.984.000	2.579.000
17	3.984.000	2.551.000
18	3.993.000	2.551.000
19	3.993.000	Lim. Internacional Argentina-Chile
Continúa por lim. internac. hasta esq. N° 20		
20	Río Grande	Lim. Internacional Argentina-Chile
21	Río Grande	2.550.000
22	4.037.000	2.560.000

Superficie aproximada: 4.100,10 km²

II - COSTA AFUERA ARGENTINA

a. Puntos de Exploración

1. CAA-1 (Plataforma Continental)

Coordenadas Gauss Kröger

Esq.	X	Y
1	5.813.102	7.465.982
2	5.687.935	7.455.982
3	5.687.000	6.606.797
4	4.793.982	6.606.797
5	5.784.455	7.434.122
6	5.812.955	7.433.973

Superficie aproximada: 11.945 km²

2. CAA-2 (Plataforma Continental)

Coordenadas Gauss Kröger

Esq.	X	Y
1	Linea bajamar de siglas equinociales	5.470.000
2	5.508.000	5.470.000
3	5.508.000	4.577.921
4	Linea bajamar de siglas equinociales	4.564.000

Continúa por línea de bajamar de siglas equinociales hasta esq. N° 1

Superficie aproximada: 13.936 km²

3. CAA-3 (Plataforma Continental)

Coordenadas Gauss Kröger

Esq.	X	Y
1	Linea bajamar de siglas equinociales	5.470.000
2	5.585.000	5.470.000
3	5.585.000	5.470.000
4	Linea bajamar de siglas equinociales	5.470.000

Continúa por línea de bajamar de siglas equinociales hasta esq. N° 1

Superficie aproximada: 11.825 km²

4. CAA-4 (Plataforma Continental)

Coordenadas Gauss Kröger

Esq.	X	Y
1	5.672.000	6.606.799
2	5.671.935	6.606.799

III - CUBRICA PENINSULA DE VALDES MARINA

a. Puntos de Exploración

1. CPVM-1 (Costa Afuera)

Coordenadas Gauss Kröger

Esq.	X	Y
1	5.313.058	4.582.121
2	5.220.481	4.581.324
3	5.220.693	4.439.007
4	Interacc. línea de costa del Mar Argentino con el meridiano 63° 45' Oeste	

Continúa por línea de costa hasta Punta Cantor. De allí en línea recta hasta Punta Cero y luego por línea de costa hasta esq. N° 5.

Superficie aproximada: 12.317 km²

Línea de costa a 3 Km de línea de picamarca de sigla.

II - CUBRICA AUSTRAL

a. Puntos de Exploración

1. CA-1 (Cardiel) (Pta. de Santa Cruz)

Coordenadas Gauss Kröger

Esq.	X	Y
1	4.848.719	2.400.000
2	4.868.719	2.400.000
3	4.869.721	1.620.000
4	4.849.721	1.620.000

Superficie aproximada: 8.078 km²

2. CA-9 (Río Turbio) (Pta. de Santa Cruz)

Coordenadas Gauss Kröger

Esq.	X	Y
1	4.300.000	1.682.000
2	Lim. Internacional Argentina-Chile	1.682.000
3	4.300.000	Lim. Internacional Argentina-Chile

Superficie aproximada: 5.786 km²



G. T. F.  
**CONVENIO REGISTRADO**  
**BAJO N° 17990**  
**FECHA 01 SEP 2017**

**ES COPIA**  
 Domingo Enrique GONZALEZ  
 Subdirector General de Despacho,  
 Comandante en Jefe

36 - 14 53

**ES COPIA**

Sofia Beretelvide  
 Coord. de Secretaría Gral.  
 Agencia de Recaudacion Fidejucada  
 Prov. de Tierra del Fuego A. e I. A. S.

Superficie aproximada: 14.907 km²

Superficie aproximada: 14.310 km²

**6. CAA-5 (Plataforma Continental)**

Coordenadas Gauss Kröger		
Eq.	X	Y
3	5.572.564	6.457.301
4	5.672.000	6.457.301

Superficie aproximada: 13.462 km²

**6. CAA-6 (Plataforma Continental)**

Coordenadas Gauss Kröger		
Eq.	X	Y
1	5.685.000	5.619.000
2	5.497.000	5.618.500
3	5.487.000	5.470.000
4	5.685.000	5.470.000

Superficie aproximada: 14.677 km²

**7. CAA-7 (Plataforma Continental)**

Coordenadas Gauss Kröger		
Eq.	X	Y
1	5.952.857	6.667.200
2	5.442.885	6.666.700
3	5.443.096	6.530.882
4	5.450.115	6.521.088
5	5.490.028	6.542.176
6	5.494.524	6.542.281
7	5.494.383	6.563.421
8	5.535.400	6.563.736
9	5.525.190	6.564.682
10	5.563.897	6.565.190

Superficie aproximada: 13.083 km²

**8. CAA-8 (Plataforma Continental)**

Coordenadas de Gauss Kröger		
Eq.	X	Y
1	5.442.981	6.601.500
2	5.350.000	6.600.100
3	5.350.000	6.479.082
4	5.420.883	6.479.082
5	5.420.914	6.500.000
6	5.443.198	6.500.000

Superficie aproximada: 10.663 km²

**9. CAA-9 (Plataforma Continental)**

Coordenadas de Gauss Kröger		
Eq.	X	Y
1	5.411.100	4.963.678
2	5.315.058	4.962.421
3	Intersección paralela 42° 30' con línea mar adentro distante 3 km. de la línea de costa	
4	Centrada por línea de costa hacia eq. N° 4	
5	Línea a 3 km. de la costa	
6	5.411.100	4.494.100

Superficie aproximada: 14.988 km²

**10. CAA-10 (Plataforma Continental)**

Coordenadas Gauss Kröger		
Eq.	X	Y
1	5.345.400	6.476.500
2	5.209.509	6.473.000
3	5.308.500	6.371.000

**11. CAA-11 (Plataforma Continental)**

Coordenadas Gauss Kröger		
Eq.	X	Y
1	5.236.390	4.622.318
2	5.126.300	4.620.325
3	5.126.200	4.490.300
4	5.220.616	4.490.300
5	5.220.441	4.581.324
6	5.236.987	4.581.545

Superficie aproximada: 12.824 km²

**12. CAA-12 (Plataforma Continental)**

Coordenadas Gauss Kröger		
Eq.	X	Y
1	5.207.999	5.653.616
2	5.108.736	5.660.000
3	5.108.736	5.513.000
4	5.213.380	5.513.706

Superficie aproximada: 14.993 km²

**13. CAA-13 (Plataforma Continental)**

Coordenadas Gauss Kröger		
Eq.	X	Y
1	5.126.319	4.470.300
2	5.028.583	4.470.300
3	5.028.000	4.339.000
4	5.128.000	4.337.000

Superficie aproximada: 13.174 km²

**14. CAA-14 (Plataforma Continental)**

Coordenadas Gauss Kröger		
Eq.	X	Y
1	5.128.200	4.620.325
2	4.028.020	4.618.482
3	5.028.719	4.470.300
4	5.128.200	4.470.300

Superficie aproximada: 14.925 km²

**15. CAA-15 (Plataforma Continental)**

Coordenadas Gauss Kröger		
Eq.	X	Y
1	5.108.736	6.660.000
2	5.028.500	6.660.000
3	5.028.500	6.539.499
4	5.108.736	6.539.499

Superficie aproximada: 9.568 km²

**16. CAA-16 (Plataforma Continental)**

Coordenadas Gauss Kröger		
Eq.	X	Y
1	5.025.607	3.666.978
2	4.926.648	3.663.260
3	4.932.000	3.538.884
4	4.961.559	3.539.081
5	Lado 1-12 área CGSUM-1	
6	5.001.000	3.508.000
7	5.000.000	3.678.668
8	5.030.153	3.578.668

Superficie aproximada: 13.775 km²



ES COPIA

Sofía Beretervide  
Comandante de Subcomandancia Gral  
Agencia de Reciclaje y Limpieza  
Prov. de Tierra del Fuego A. e I.A.S.

G. T. F.  
CONVENIO REGISTRADO  
BAJO Nº 17990  
FECHA 01 SEP 2017

ES GORIA

Dominico Enrique GONZALEZ  
Subdirector General de Despacho,  
Control y Registro - S.L. y T.

36 - 14 54

17. CAA-17 (Plataforma Continental)

Coordenadas Gauss Krüger		
Eq.	x	y
1	5.028.100	4.579.000
2	4.928.200	4.577.974
3	4.928.600	4.430.000
4	5.028.400	4.430.000

Superficie aproximada: 14.976 km<sup>2</sup>

Coordenadas Gauss Krüger

Eq.	x	y
3	4.828.000	5.500.000
4	4.924.750	5.500.000

Superficie aproximada: 14.840 km<sup>2</sup>

18. CAA-18 (Plataforma Continental)

Coordenadas Gauss Krüger		
Eq.	x	y
1	5.028.020	5.381.509
2	5.018.188	5.381.724
3	5.017.130	5.490.578
4	4.981.889	5.490.919
5	4.981.889	5.500.000
6	4.924.750	5.344.800
7	4.924.750	5.344.800
8	5.028.640	5.342.029

Superficie aproximada: 12.838 km<sup>2</sup>

Coordenadas Gauss Krüger

Eq.	x	y
1	4.828.988	3.637.978
2	4.728.000	3.655.500
3	4.730.877	3.537.200
4	4.831.877	3.538.288

Superficie aproximada: 11.908 km<sup>2</sup>

24. CAA-24 (Plataforma Continental)

19. CAA-19 (Plataforma Continental)

Coordenadas Gauss Krüger		
Eq.	x	y
1	5.029.500	5.658.000
2	4.927.500	5.682.500
3	4.924.750	5.500.000
4	4.881.889	5.300.000
5	4.981.889	5.539.081
6	5.029.500	5.539.489

Superficie aproximada: 13.378 km<sup>2</sup>

Coordenadas Gauss Krüger

Eq.	x	y
1	4.828.251	4.578.988
2	4.728.000	4.875.500
3	4.728.649	4.429.830
4	4.828.800	4.429.800

Superficie aproximada: 14.634 km<sup>2</sup>

20. CAA-20 (Plataforma Continental)

Coordenadas Gauss Krüger		
Eq.	x	y
1	4.988.840	3.063.280
2	4.838.952	3.657.978
3	4.831.877	3.538.288
4	4.887.488	3.538.917
5	4.932.000	3.538.884

Superficie aproximada: 12.230 km<sup>2</sup>

Coordenadas Gauss Krüger

Eq.	x	y
1	4.828.000	5.500.000
2	4.732.000	5.500.000
3	4.728.857	5.349.881
4	4.828.800	5.347.200

Superficie aproximada: 14.806 km<sup>2</sup>

21. CAA-21 (Plataforma Continental)

Coordenadas Gauss Krüger		
Eq.	x	y
1	4.928.200	4.577.974
2	4.828.251	4.578.668
3	4.828.800	4.428.800
4	4.928.800	4.430.000

Superficie aproximada: 14.657 km<sup>2</sup>

Coordenadas Gauss Krüger

Eq.	x	y
1	4.828.000	5.680.000
2	4.727.500	5.648.000
3	4.732.000	5.500.000
4	4.828.800	5.500.000

Superficie aproximada: 14.841 km<sup>2</sup>

22. CAA-22 (Plataforma Continental)

Coordenadas Gauss Krüger		
Eq.	x	y
1	4.924.750	5.500.000
2	4.828.800	5.500.000
3	4.828.800	5.347.200
4	4.924.750	5.344.800

Superficie aproximada: 14.990 km<sup>2</sup>

Coordenadas Gauss Krüger

Eq.	x	y
1	4.728.000	3.885.800
2	4.834.275	3.982.927
3	4.837.303	3.837.013
4	4.730.877	3.537.900

Superficie aproximada: 10.971 km<sup>2</sup>

23. CAA-23 (Plataforma Continental)

Coordenadas Gauss Krüger		
Eq.	x	y
1	4.927.800	5.683.500
2	4.828.000	5.500.000

Coordenadas Gauss Krüger

Eq.	x	y
1	4.728.000	4.575.500
2	4.837.789	4.574.211
3	4.838.917	4.430.888
4	4.728.849	4.429.600


Superficie aproximada: 12.200 km<sup>2</sup>

G. T. F.  
**CONVENIO REGISTRADO**  
 BAJO N° **17990**  
 FECHA **01 SEP 2017**

**ES COPIA**

36-14

Domingo Enrique GONZALEZ  
 Subdirector General de Despacho,  
 Control y Registro - S.L. y T.



30. CAA-30 (Plataforma Continental)

Coordenadas Gauss Krüger

Eq.	X	Y
1	4.637.303	3.537.013
2	4.485.500	3.536.018
3	4.485.500	3.408.000
4	4.585.000	3.404.825
5	4.685.000	3.500.000
6	4.638.270	3.600.000

Superficie aproximada: 13.089 km²

P - CUERCA RAWDON MARINA

a. Permisos de Exploración

1.CRM-1 (Costa Afuera)

Coordenadas Gauss Krüger

Eq.	X	Y
1	5.331.935	5.458.881
2	5.239.261	5.459.228
3	5.239.210	5.438.590
4	5.183.554	5.438.600
5	5.182.839	5.378.678
6	5.238.390	5.377.683
7	5.238.997	4.861.548
8	5.331.872	4.862.638

Superficie aproximada: 14.738 km²

**ES COPIA**

Sofía Beretervide  
 Coordinadora Secretaria Gral.  
 Agencia de Regulación y Control Fuegoquina  
 Prov. de Tierra del Fuego A. e I.A.S.

31. CAA-31 (Plataforma Continental)

Coordenadas Gauss Krüger

Eq.	X	Y
1	4.570.385	3.618.000
2	4.404.678	3.618.000
3	4.406.282	3.636.494
4	4.872.432	3.536.688

Superficie aproximada: 13.137 km²

2.CRM-2 (Costa Afuera)

Coordenadas Gauss Krüger

Eq.	X	Y
1	5.163.811	5.459.956
2	5.017.130	5.460.575
3	5.016.156	5.381.724
4	5.182.839	5.378.678

Superficie aproximada: 13.347 km²

32. CAA-32 (Plataforma Continental)

Coordenadas Gauss Krüger

Eq.	X	Y
1	4.572.432	4.536.588
2	4.487.000	4.536.588
3	4.487.000	4.398.841
4	4.570.573	4.398.517

Superficie aproximada: 11.782 km²

3.CRM-3 (Costa Afuera)

Coordenadas Gauss Krüger

Eq.	X	Y
1	5.109.730	5.539.992
2	4.961.559	5.539.081
3	4.961.559	5.460.919
4	5.109.730	5.460.007

Superficie aproximada 11.717 km²

33. CAA-33 (Plataforma Continental)

Coordenadas Gauss Krüger

Eq.	X	Y
1	4.485.500	3.638.018
2	4.405.282	3.636.494
3	4.406.789	3.380.000
4	4.485.500	3.380.000

Superficie aproximada: 12.369 km²

NOTA: Las coordenadas están sujetas a ajuste según mensura.

P - CUERCA WEDGUINA

a. Permisos de Exploración

11. CNQ-27 (Río Negro Norte)  
 (Pcia. de Río Negro)

Coordenadas Gauss Krüger

Eq.	X	Y
1	5.733.000	3.422.000
2	5.723.000	3.422.000
3	5.732.000	3.430.000
4	5.696.000	3.430.000
5	5.695.000	3.383.000
6	5.708.000	3.383.000
7	5.708.000	3.628.500
8	5.705.000	3.628.500
9	5.708.000	2.821.000
10	6.698.000	2.821.000
11	5.698.800	2.868.000
12	5.707.000	2.868.000
13	5.707.000	2.803.000
14	5.713.000	2.803.000
15	5.715.000	2.811.000
16	5.718.815	2.811.000
17	5.718.815	2.819.000
18	5.722.718	2.819.000
19	5.722.718	2.628.100
20	5.732.189	2.628.100
21	5.732.189	3.368.200
22	5.728.500	3.368.200
23	5.728.500	3.370.000
24	5.728.100	3.370.000
25	5.728.100	3.374.800
26	5.728.100	3.374.800
27	5.725.000	3.377.000
28	5.723.250	3.377.000
29	5.723.250	3.378.180
30	5.720.800	3.378.180
31	5.720.800	3.371.380
32	5.719.000	3.371.380
33	5.719.000	3.368.978
34	5.717.250	3.368.978
35	5.717.250	3.364.528
36	5.715.400	3.364.528
37	5.715.400	3.363.800
38	5.712.978	3.363.800

34. CAA-34 (Plataforma Continental)

Coordenadas Gauss Krüger

Eq.	X	Y
1	4.405.711	3.600.000
2	4.310.870	3.600.000
3	4.308.810	3.408.334
4	4.388.366	3.408.199
5	4.388.365	3.380.000
6	4.408.789	3.380.000

Superficie aproximada: 10.318 km²

35. CAA-35 (Plataforma Continental)

Coordenadas Gauss Krüger

Eq.	X	Y
1	4.053.214	3.835.284
2	4.018.700	3.834.880
3	4.018.388	3.868.586
4	4.025.066	3.868.709
5	4.023.470	3.860.000
6	3.974.000	3.860.000
7	3.974.000	3 km. línea de costa
8	4.038.000	3 km. línea de costa
9	4.038.000	3.434.030
10	4.047.344	3.436.840
11	4.047.750	3.814.232
12	4.053.234	3.814.232

Superficie aproximada: 13.384 km²

ES COPIA

Sofia Bereténvide  
Coord. de Secretaría Gral.  
Agencia de Recuperación Fueguina  
Prov. de Tierra del Fuego A. e I.A.S.

G. T. F.  
CONVENIO REGISTRADO  
BAJO N° 17990  
FECHA 01 SEP 2017

ES COPIA

Domingo Enrique GONZALEZ  
Subdirector General de Despacho,  
Control y Registro - S.L. y T.

36 - 14 56

Coordenadas Geos Kröger

Eq.	X	Y
38	5.712.875	3.369.900
40	5.709.700	3.369.900
41	5.709.700	3.374.525
42	5.711.125	3.374.525
43	5.711.125	3.375.850
44	5.718.250	3.375.850
45	5.718.250	3.382.600
46	5.718.250	3.382.600
47	5.718.725	3.384.150
48	5.715.225	3.384.150
49	5.715.225	3.386.625
50	5.713.225	3.386.625
51	5.713.225	3.386.625
52	5.710.700	3.386.650
53	5.710.700	3.386.650
54	5.707.450	3.391.150
55	5.708.200	3.391.150
56	5.708.200	3.395.000
57	5.708.200	3.395.000
58	5.708.950	3.397.525
59	5.708.950	3.397.525
60	5.708.450	3.402.525
61	5.711.550	3.402.525
62	5.711.550	3.400.900
63	5.713.450	3.400.900
64	5.713.450	3.399.300
65	5.714.950	3.399.300
66	5.714.950	3.395.800
67	5.714.950	3.395.800
68	5.718.600	3.382.100
69	5.718.425	3.382.100
70	5.718.425	3.380.100
71	5.720.350	3.380.100
72	5.720.350	3.387.850
73	5.721.900	3.387.850
74	5.721.900	3.386.100
75	5.724.000	3.386.100
76	5.724.000	3.383.200
77	5.726.000	3.383.200
78	5.726.000	3.381.700
79	5.724.000	3.387.850
80	5.722.423	3.381.700
81	5.731.958,38	3.647.000
82	5.731.806,19	3.697.000
83	5.733.000	3.418.000

Superficie aproximada: 2.003,30 km<sup>2</sup>

ANEXO V

PRIVATIZACION DE ACTIVOS DE YPF SOCIEDAD ANONIMA

UNIDADES	CURSO DE ACCION
<b>I - REFINACION.</b>	
- Destilería Campo Durán.	Asociación o Venta.
- Destilería Dock Sud.	Asociación o Venta.
- Destilería San Lorenzo	Asociación o Venta.
<b>II - DUCTOS.</b>	
- Poliducto Campo Durán hasta entrada Planta Montecristo.	Asociación o Venta.
- Obeductos Troncales de acceso a Allen y Obeducto Allen - Estación Puerto Rosales	Asociación.
<b>III - FLOTA: Venta o Asociación de los siguientes Buques Tanques</b>	
- Flaventino Anghino.	- Campo Durán.
- Cabo Espíritu Santo.	- Cavación Geos.
- Puerto Diamante.	- Puerto Rosales.
- Puerto Posadas.	- Gral. O'Gomes.
- Ing. Ron.	- Ing. Hermite.
- Goya.	- Ing. Ilvergo.
- Hermandades.	- Medarito.
- Ministro Eacurra.	- Ing. Krause.
- Ing. Villa.	- L. O. S. Martín.
- Ing. Súvira.	- Pte. A. Illia.
- Ing. Pacha.	- Cap. Constante.
- H. Baghin.	- Ing. Ondarta.
- 13 de Diciembre.	- San Lorenzo.

EMBARCACIONES MENORES:

- Remolcadoras. - Venta o asociación.
- Lanchas Aguateras. - Venta o asociación.
- Lanchas de Pasajeros. - Venta o asociación.
- Lanchas Transporte Personal. - Venta o asociación.
- Lanchas de Amarre. - Venta o asociación.
- Lancha Motobomba Incendio. - Venta o asociación.

TALLER NAVAL.

Venta.

IV - PUERTOS Y BOYAS.

- Caleta Córdova. Asociación o Venta.
- Caleta Oliva. Asociación o Venta.
- Puerto Rosales. Asociación o Venta.

V - COMERCIALIZACION.

1. - Acciones de Interpetrol: Venta de las acciones propiedad de YPF SOCIEDAD ANONIMA CUARENTA Y NUEVE POR CIENTO (49 %).

2. - Plantas de Almacenaje: Asociación o Venta de las Plantas:

- Gral. Mosconi. - Comodoro Rivadavia.
- Chacabuco. - Bariloche.
- Río Gallegos.
- Tucumán. - Santa Fe.
- Mar del Plata. - Formosa.

3. - Aeropuertos: Venta de los siguientes:

- Salta. - Río Gallegos.
- Ushuaia. - Comodoro Rivadavia.
- Trelew. - Corrientes.

VI - ACTIVOS TECNOLOGICOS:

- Centro de Investigaciones (Florenza Varcia) Sociedad Anónima con participación de la industria privada.

VII - SERVICIOS:

- Perforación. Venta.
- Biología. Venta.
- Obras Sociales. Asociación o Venta.